

PROJEKTO NUMERIS	ETAPAS	METAI
8923_206-00TDP-E(ESO)	TDP	2024

ST PROJEKTAI

UAB ST projektai

**KILNOJAMŲJŲ ELEKTROS ENERGETIKOS OBJEKTŲ IR
ĮRENGINIŲ ĮRENGIMO PROJEKTAS**

OBJEKTAS: Elektros tinklo rekonstravimo projektas

OBJEKTO VIETA: Rusnės g. -, Šilutė, Šilutės r. sav.

ETAPAS: TECHNINIS DARBO PROJEKTAS

STATYBOS RŪŠIS: Rekonstrukcija

INVESTICINIS NUMERIS: E2N3438486

UŽSAKOVAS: Akcinė bendrovė "Via Lietuva"

PAREIGOS	V. PAVARDĖ	PARAŠAS	DATA
PDV			2024-05


Tel. Nr. +370 683 30 018
El. paštas irmantas@stprojektai.lt
Įmonės pavadinimas UAB ST projektai
Adresas: Neries kr. 16-343, Kaunas

1. PROJEKTO DOKUMENTŲ SUDĖTIES ŽINIARAŠTIS

Lapas	Lapų kiekis	Pavadinimas	Pastabos
1	1	Antraštinis lapas	
2	1	Projekto dokumentų sudėties žiniaraštis	
3	1	Projekto pritarimų lentelė	
4	1	Projekto bendrieji rodikliai	
5	1	Projekto aiškinamoji dalis	
6	7	Priedai	
13	10	Teisės aktai ir kiti dokumentai bei duomenys, kuriais vadovaujantis parengtas projektas	
23	2	Brėžiniai	
25	2	Darbų kiekių, medžiagų ir įrenginių poreikių žiniaraštis	

2. PROJEKTO PRITARIMŲ LENTELĖ

Eil. Nr.	Institucija	Asmuo	Data	Pastabos
1.	Šilutės rajono savivaldybės administracija		2024-03-25	
2.	UAB „Šilutės vandenys“		2024-03-13	
3.	Telia Lietuva, AB		2024-03-28	Prieš 3 paras iki darbų pradžios būtina paimti raštišką sutikimą žemės kasimo darbams
4.	AB Via Lietuva		2024-05-08	
5.	Kultūros paveldo departamentas prie Kultūros ministerijos Klaipėdos teritorijos skyrius		2024-05-21	

 ST PROJEKTAI	UAB ST projektai Neries kr. 16-343, Kaunas +370 683 30 018 irmantas@stprojektai.lt	8923_206-00TDP	Lapas	Lapų
			3	8


3. PROJEKTO BENDRIEJI RODIKLIAI

Techniniai rodikliai

Pavadinimas	Mato vnt.	Kiekis	Pastabos
Inžineriniai tinklai			
Bendras kiekvienos paskirties inžinerinių tinklų ilgis:	km	0	
Kiekvienos paskirties inžinerinių tinklų ilgis:			
Požeminės dalies			
10 kV	km	0	
0,4 kV	km	0	
Antžeminės dalies	km	-	
Inžinerinių tinklų apsaugos zonos plotis	m	2	
Elektros tinklų laidininkų skaičius ir skerspjūvis:			
10kV	mm ²	-	
0,4 kV	mm ²	-	
Įrenginiai			
Transformatorinė (1x630 kVA)	kompl.	-	
Transformatorius 100 kVA	kompl.	-	
10 kV kabelių spinta	kompl.	-	
0,4 kV kabelių spintos su apskaitos prietaisais	kompl.	-	
Įvadinės apskaitos spintos skirtos trifaziams tiesioginio jungimo apskaitos prietaisams įrengti	kompl.	-	

Ekonominiai rodikliai

Eil. Nr.	SUVESTINIŲ IŠLAIDŲ ŠAMATA	Kaina EUR. su PVM
1.	ENERGETIKOS OBJEKTŲ STATYBA BEI ĮRENGIMAS: 1) statybos ir montavimo darbai; 2) įrenginiai	712,69 -
2.	KITOS IŠLAIDOS: 1) Išpildomoji nuotrauka	150
3.	STATYTOJO (UŽSAKOVO) REZERVAS	43,13
4.	VISO (EUR)	905,82

KVAL. DOK. NR.	 ST PROJEKTAI	UAB ST projektai Neries kr. 16-343, Kaunas +370 683 30 018 irmantas@stprojektai.lt	ENERGETIKOS OBJEKTO PROJEKTO PAVADINIMAS Elektros tinklo rekonstravimo (ISK24-38486, inv. Nr. E2N3438486), Rusnės g. -, Šilutė, Šilutės r. sav., projektas		
			2023-10	ENERGETIKOS OBJEKTO NR. IR PAVADINIMAS	Laida
				Projekto bendrieji rodikliai	0
ETAPAS	STATYTOJAS UŽSAKOVAS		DOKUMENTO ŽYMUO		Lapas
TDP	AB „Energijos skirstymo operatorius“		8923_206-00TDP-E		Lapų
					4
					8

4. PROJEKTO AIŠKINAMOJI DALIS

IŠVESTIES DUOMENYS

Projekto užsakovas: Akcinė bendrovė "Via Lietuva".

Projektas parengtas pagal AB "ESO" prisijungimui išduotas sąlygas ISK24-38486, parengtas 2024 05 15, kurios yra laikomos projektavimo darbų užduotimi.

Šiame projekte numatoma įrengti surenkamą apsauginį dėklą esamai 10kV kabelinei linijai „SP6-TR5“ L=13m.

Taip pat yra numatoma įrengti rezervinį apsauginį vamzdį d110 lygiagrečiai apsaugojamo kabelio, L=13m.

Darbai atliekami kartu su kelio rekonstrukcijos darbais. Asfalto ardymas ir grunto kasimas numatytas kelio rekonstrukcijos projekte. Kultūros paveldo leidimą ir jei reikia archeologinius tyrimus atlieka kelio dalies rangovas.

Projektuojami įrenginiai atitinka AB „Energijos skirstymo operatorius“ keliamus techninius reikalavimus.

Statybos darbai gatvės ribose vykdomi vadovaujantis STR 1.07.02:2005 „Žemės darbai“, Lietuvos Respublikos Vyriausybės 2004-02-11 nutarimu Nr. 155 patvirtintu kelių priežiūros tvarkos aprašu, Lietuvos Respublikos saugaus eismo automobilių keliais įstatymu, automobilių kelių standartizuotų dangų konstrukcijų projektavimo taisyklėmis KPT SDK 07 ir kitais susijusiais teisės aktais. Išardytos gatvių dangos ir jų pagrindai turi būti įrengiami pagal esamą konstrukciją.

Visus montavimo darbus atlikti vadovaujantis Elektros įrenginių įrengimo bendrųjų taisyklių (EĮİBT) reikalavimais ir Elektros linijų ir instaliacijos įrengimo taisyklėmis (ELIİT).

**ELEKTROS TINKLŲ IR ĮRENGINIŲ PERKĖLIMO
(REKONSTRAVIMO) SĄLYGOS NR. ISK24-38486**Parengta: 2024-04-19,
Galioja iki: 2025-04-19**Klientas:** Akcinė bendrovė "Via Lietuva"**Kliento kontaktiniai duomenys:** Kauno g. 22-202, Vilnius, Vilniaus m. sav., [redacted]
[redacted]@rens.lt**Objekto pavadinimas:** Kabelio apsauga**Objekto adresas:** Rusnės g. -, Šilutė, Šilutės r. sav.**Investicinio projekto Nr.:** E2N3438486

Kliento prijungimo objekto duomenys:			
	Mato vnt.	Leistinoji naudoti galia	Atvado tipas (trifazis/vienfazis)
Esama leistinoji naudoti galia	kW	-	Trifazis
Nauja leistinoji naudoti galia	kW	-	Trifazis
Visa leistinoji naudoti galia	kW	-	Trifazis
Komercinės apskaitos spintos spalva:			

1. Šios elektros tinklų ir įrenginių perkėlimo (rekonstravimo) sąlygos išduotos atsakant į Kliento pateiktą paraišką Nr. 24-38486 dėl AB "Energijos skirstymo operatoriaus" (toliau - Bendrovė) elektros tinklų ir įrenginių perkėlimo/ rekonstravimo.

2. Nuosavybės ir turto eksploatavimo riba nustatoma**3. Kliento veiksmai įgyvendinant sąlygas:**

3.1. Užsisakykite Bendrovei priklausančių inžinerinių tinklų ir/arba elektros įrenginių perkėlimo / rekonstravimo / apsaugojimo projektą (pasirinkite nepriklausomą reikiamą kvalifikaciją turinčią projektavimo įmonę) pagal šių prijungimo sąlygų techninius sprendinius.

3.2. Parengus projektą (skaitmeninę versiją) ir pasirašius „Inžinerinių tinklų projektavimo sutartį“ https://www.eso.lt/lt/eso-partneriams/projektuotojams_2205/elektros-dalis/inzineriniu-tinklu-projektavimo-sutartis.html kaip lydinčius dokumentus pateikite per <https://www.eso.lt/lt/eso-partneriams/elektros-partneriams/dokumentu-pateikimas.html>.

3.3. Susipažinkite su Bendrovei priklausančių inžinerinių tinklų ir/arba elektros įrenginių iškėlimo (rekonstrukcijos) paslaugos sutartimi ir sumokėkite įmoką. Atlikti apmokėjimą galite prisijungę Bendrovės savitarnoje www.eso.lt/savitarna, skiltyje „Paraiškos“.

3.4. Svarbi informacija:

3.4.1. Rekonstruojant ar perkeliant Bendrovei priklausančias anksčiau kaip prieš 20 metų įrengtas 0,4 - 10 kV elektros oro linijas ir (ar) oro kabelių linijas, išskyrus transformatorių pastotes, transformatorines, skirstomuosius punktus, kliudančias statinių statybai ar dėl kitų priežasčių, Jūs Bendrovei apmokėsite 50% patirtų išlaidų rekonstruojant ar perkeliant minimus elektros tinklus. Kitiems rekonstruojamiems ar perkeliamiems elektros tinklams ir (ar) įrenginiams prijungimo įmoka yra lygi viešąjį pirkimą laimėjusio rangovo bei Bendrovės sunaudotų medžiagų ir kitų išlaidų, tiesiogiai susijusių su šių Prijungimo sąlygų įgyvendinimo faktine kaina (tai yra su Bendrove atsiskaitysite 100%). Rekonstruotų ar perkeltų

Klientų aptarnavimas

Klientų aptarnavimo tel. 1852 arba 8 697 61 852*
Nemokama elektros sutrikimų linija 1852
Nemokama dujų sutrikimo linija 1804
Svetainė www.eso.lt

*Ilgasis numeris apmokestinamas pagal kliento ryšio operatoriaus plano įkainius

Įmonės rekvizitai

AB „Energijos skirstymo operatorius“
Laisvės pr. 10, LT-04215 Vilnius, Lietuva
El. p. info@eso.lt
Juridinio asmens kodas 304151376
PVM kodas: LT100009860612
Registro tvarkytojas VĮ Registrų centras
E. pristatymas 304151376

Bendrovė tvarko Jūsų asmens duomenis tik teisės aktuose apibrėžtais teisėtais pagrindais. detalesnė informacija apie Jūsų asmens duomenų tvarkymo sąlygas ir susijusias teises viešai skelbiama Bendrovės interneto svetainėje www.eso.lt

skirstomųjų tinklų nuosavybė nekeičiama.

3.4.2. Pagal Jūsų parengtą ir su Bendrove suderintą projektą, turite galimybę pasirinkti nepriklausomą rangovą, kuris organizuos ir vykdys skirstomojo elektros tinklo įrengimo darbus. Plačiau skaitykite www.eso.lt/lt/namams/elektra/paslaugos_fast-track-modelis.

3.5. Techniniai reikalavimai elektros tinklo dalies projektavimui:

3.5.1. Suprojektuoti Bendrovei priklausančių inžinerinių, telekomunikacinių tinklų, elektros įrenginių trukdančių vykdyti statybos ar rekonstrukcijos darbus pertvarkymą, perkėlimą, rekonstravimą, apsaugojimą, išmontavimą ir/arba iškėlimą. Projekte numatyti iškeliamų ir Bendrovei priklausančių apskaitos prietaisų grąžinimą.

3.5.2. Projektuojant tinklų ir/arba įrenginių pertvarkymą įvertinti, kad po darbų įgyvendinimo būtų atstatytas Elektros energijos tiekimas esamiems elektros energijos klientams.

3.5.3. Anksčiau nei prieš 20 metų įrengtas 0,4-10 kV elektros oro ir oro kabelių linijas išskirti atskira sąmata. Elektros oro ir oro kabelių linijų amžių galite pasitikrinti https://www.eso.lt/lt/verslui/elektra_99/paslaugos-ir-elektros-prietaisu-remontas/elektros-oro-ir-oro-kabeliu-liniju-amzius.html.

4. AB „Energijos skirstymo operatorius“ veiksmai įgyvendinant Objekto prijungimą:

4.1. Bendrovė pagal kliento parengtą ir suderintą projektą atliks rangos darbus.

5. Kita informacija

5.1. Elektros energijos prijungimo procesą galite stebėti AB „Energijos skirstymo operatorius“ savitarnos svetainėje, kurią rasite www.eso.lt, skiltyje.

Daugiau aktualios informacijos dėl elektros įrenginių prijungimo tolimesnių žingsnių bei kitų AB „Energijos skirstymo operatorius“ teikiamų paslaugų galite rasti www.eso.lt arba kilus papildomiems klausimams Jums gali padėti Jūsų asmeninis vadybininkas, kurio kontaktus rasite prisijungę prie savo paskyros savitarnos svetainėje, kurią rasite www.eso.lt.

Skambučiai apmokestinami pagal Jūsų pasirinkto ryšio operatoriaus taikomą tarifą ar mokėjimo planą.

Klientų aptarnavimas

Klientų aptarnavimo tel. 1852 arba 8 697 61 852*

Nemokama elektros sutrikimų linija 1852

Nemokama dujų sutrikimo linija 1804

Svetainė www.eso.lt

*Ilgasis numeris apmokestinamas pagal kliento ryšio operatoriaus plano įkainius

Įmonės rekvizitai

AB „Energijos skirstymo operatorius“

Laisvės pr. 10, LT-04215 Vilnius, Lietuva

El. p. info@eso.lt

Juridinio asmens kodas 304151376

PVM kodas: LT100009860612

Registro tvarkytojas VĮ Registrų centras

E. pristatymas 304151376

**VALSTYBĖS ĮMONĖ REGISTRŲ CENTRAS**

Studentų g. 39, 08106 Vilnius, tel. +370 5 268 8262, el. p. info@registrucentras.lt
Duomenys kaupiami ir saugomi Juridinių asmenų registre, kodas 124110246

NEKILNOJAMOJO TURTO REGISTRO DUOMENŲ BAZĖS IŠRAŠAS

2024-04-23 15:31:54

1. Nekilnojamojo turto registre įregistruotas turtas:

Registro Nr.: **44/2675277**
Registro tipas: **Žemės sklypas**
Sudarymo data: **2021-09-13**
Teritorija: **Šilutės r. sav., Šilutės r. sav. teritorija**

2. Nekilnojamoji daiktai:

2.1. **Žemės sklypas**
Unikalus daikto numeris: **4400-5588-9380**
Žemės sklypo kadastro numeris ir kadastro vietovės pavadinimas: **8867/7001:24 Šilutės m. k.v.**
Daikto pagrindinė naudojimo paskirtis: **Kita**
Žemės sklypo naudojimo būdas: **Susiekimo ir inžinerinių tinklų koridorių teritorijos**
Žemės sklypo plotas: **0.6865 ha**
Kelių plotas: **0.6865 ha**
Žemės ūkio naudmenų našumo balas: **40.1**
Matavimų tipas: **Žemės sklypas suformuotas atliekant kadastrinius matavimus**
Vidutinė rinkos vertė: **17200 Eur**
Vidutinės rinkos vertės nustatymo data: **2021-09-13**
Vidutinės rinkos vertės nustatymo būdas: **Masinis vertinimas**
Kadastro duomenų nustatymo data: **2021-01-22**

3. Daikto priklausiniai iš kito registro: įrašų nėra**4. Nuosavybė:**

4.1. **Nuosavybės teisė**
Savininkas: **LIETUVOS RESPUBLIKA, a.k. 111105555**
Daiktas: **žemės sklypas Nr. 4400-5588-9380, aprašytas p. 2.1.**
Įregistravimo pagrindas: **2021-08-31 Nacionalinės žemės tarnybos teritorinio skyriaus vedėjo sprendimas Nr. 17SK-1336-(14.17.110.)**
Įrašas galioja: **Nuo 2021-09-16**

5. Valstybės ir savivaldybių žemės patikėjimo teisė:

5.1. **Valstybinės žemės patikėjimo teisė**
Patikėtinis: **Akcinė bendrovė "Via Lietuva", a.k. 188710638**
Daiktas: **žemės sklypas Nr. 4400-5588-9380, aprašytas p. 2.1.**
Įregistravimo pagrindas: **2021-08-31 Nacionalinės žemės tarnybos teritorinio skyriaus vedėjo sprendimas Nr. 17SK-1336-(14.17.110.)**
Įrašas galioja: **Nuo 2021-09-16**

6. Kitos daiktinės teisės: įrašų nėra**7. Juridiniai faktai: įrašų nėra****8. Žymos:**

8.1. **Teritorija, kurioje taikomos SŽNS, neįregistruota Nekilnojamojo turto registre: elektros tinklų apsaugos zonos (III skyrius, ketvirtasis skirsnis)**
Daiktas: **žemės sklypas Nr. 4400-5588-9380, aprašytas p. 2.1.**
Įregistravimo pagrindas: **2021-08-31 Nacionalinės žemės tarnybos teritorinio skyriaus vedėjo sprendimas Nr. 17SK-1336-(14.17.110.)**
Plotas: **114.00 kv. m**
Įrašas galioja: **Nuo 2023-01-01**

8.2. **Teritorija, kurioje taikomos SŽNS, neįregistruota Nekilnojamojo turto registre: kultūros paveldo objektų ir vietovių teritorijos, jų apsaugos zonos (V skyrius, pirmasis skirsnis)**
Daiktas: **žemės sklypas Nr. 4400-5588-9380, aprašytas p. 2.1.**
Įregistravimo pagrindas: **2021-08-31 Nacionalinės žemės tarnybos teritorinio skyriaus vedėjo sprendimas Nr. 17SK-1336-(14.17.110.)**
Plotas: **2934.00 kv. m**
Įrašas galioja: **Nuo 2023-01-01**

9. Teritorijos, kuriose taikomos SŽNS, įrašytos į NTK kadastro duomenų byloje įrašytų duomenų pagrindu: įrašų nėra**10. Daikto registravimas ir kadastro žymos:**

10.1. **Suformuotas naujas (daikto registravimas)**
Daiktas: **žemės sklypas Nr. 4400-5588-9380, aprašytas p. 2.1.**
Įregistravimo pagrindas: **2021-01-22 Nekilnojamojo daikto kadastro duomenų byla 2021-08-31 Nacionalinės žemės tarnybos teritorinio skyriaus vedėjo sprendimas Nr. 17SK-1336-(14.17.110.)**
Įrašas galioja: **Nuo 2021-09-13**

10.2. **Kadastrinius matavimus atliko (kadastro žyma)**

Daiktas: Žemės sklypas Nr. 4400-5588-9380, aprašytas p. 2.1.
Įregistravimo pagrindas: 2011-06-06 Kvalifikacijos pažymėjimas Nr. 2M-M-1283
2021-01-22 Nekilnojamojo daikto kadastro duomenų byla
Įrašas galioja: Nuo 2021-09-13

11. Duomenys apie įregistruotas teritorijas, kuriose taikomos specialiosios žemės naudojimo sąlygos:

- Elektroninių ryšių tinklų elektroninių ryšių infrastruktūros apsaugos zonos (III skyrius,
- 11.1. Teritorijos pavadinimas: **vienuoliktasis skirsnis)**
Teritorijos unikalus numeris: **100399200**
Įregistravimo pagrindas: **Lietuvos Respublikos susisiekimo ministerija; 2023-05-29 Lietuvos Respublikos susisiekimo ministro įsakymas dėl elektroninių ryšių tinklų elektroninių ryšių infrastruktūros apsaugos zonos VšĮ 'Plačiajuostis internetas' tinklo plano Šilutės rajono savivaldybėje patvirtinimo Nr. 3-268**
Įregistravimo data: **2023-06-09**
Žemės sklypo plotas, patenkantis į Teritoriją: **102 kv. m, nuo 2023-08-05**
- Elektroninių ryšių tinklų elektroninių ryšių infrastruktūros apsaugos zonos (III skyrius,
- 11.2. Teritorijos pavadinimas: **vienuoliktasis skirsnis)**
Teritorijos unikalus numeris: **100346414**
Įregistravimo pagrindas: **Lietuvos Respublikos susisiekimo ministerija; 2022-03-24 Telia tinklo apsaugos zonos planas Šilutės rajono savivaldybėje Nr. 3-166**
Įregistravimo data: **2022-04-06**
Žemės sklypo plotas, patenkantis į Teritoriją: **105 kv. m, nuo 2023-08-05**
- Elektros tinklų apsaugos zonos (III skyrius, ketvirtasis skirsnis)
- 11.3. Teritorijos pavadinimas: **Elektros tinklų apsaugos zonos (III skyrius, ketvirtasis skirsnis)**
Teritorijos unikalus numeris: **100143829**
Įregistravimo pagrindas: **Lietuvos Respublikos energetikos ministerija; 2021-11-26 Įsakymas dėl Šilutės elektros tinklų teritorijų plano patvirtinimo Nr. 1-319**
Įregistravimo data: **2021-12-14**
Duomenų pakeitimo pagrindas: **Lietuvos Respublikos energetikos ministerija; 2024-01-25 Įsakymas dėl energetikos ministro 2021 m. lapkričio 26 d. įsakymo Nr. 1-319 'Dėl Šilutės elektros tinklų teritorijų plano patvirtinimo' pakeitimo Nr. 1-8**
Duomenų pakeitimo data: **2024-01-31**
Žemės sklypo plotas, patenkantis į Teritoriją: **25 kv. m, nuo 2024-01-31**
- Elektros tinklų apsaugos zonos (III skyrius, ketvirtasis skirsnis)
- 11.4. Teritorijos pavadinimas: **Elektros tinklų apsaugos zonos (III skyrius, ketvirtasis skirsnis)**
Teritorijos unikalus numeris: **100143729**
Įregistravimo pagrindas: **Lietuvos Respublikos energetikos ministerija; 2021-11-26 Įsakymas dėl Šilutės elektros tinklų teritorijų plano patvirtinimo Nr. 1-319**
Įregistravimo data: **2021-12-14**
Duomenų pakeitimo pagrindas: **Lietuvos Respublikos energetikos ministerija; 2024-01-25 Įsakymas dėl energetikos ministro 2021 m. lapkričio 26 d. įsakymo Nr. 1-319 'Dėl Šilutės elektros tinklų teritorijų plano patvirtinimo' pakeitimo Nr. 1-8**
Duomenų pakeitimo data: **2024-02-02**
Duomenų pakeitimo pagrindas: **AB "Energijos skirstymo operatorius"; 2021-02-12 10 kV OL L-700 iš Šilutės TP rekonstravimo projektas Nr. E1E3100032**
Duomenų pakeitimo data: **2023-07-17**
Žemės sklypo plotas, patenkantis į Teritoriją: **114 kv. m, nuo 2024-02-02**
- Elektros tinklų apsaugos zonos (III skyrius, ketvirtasis skirsnis)
- 11.5. Teritorijos pavadinimas: **Elektros tinklų apsaugos zonos (III skyrius, ketvirtasis skirsnis)**
Teritorijos unikalus numeris: **100142696**
Įregistravimo pagrindas: **Lietuvos Respublikos energetikos ministerija; 2021-11-26 Įsakymas dėl Šilutės elektros tinklų teritorijų plano patvirtinimo Nr. 1-319**
Įregistravimo data: **2021-12-13**
Duomenų pakeitimo pagrindas: **Lietuvos Respublikos energetikos ministerija; 2024-01-25 Įsakymas dėl energetikos ministro 2021 m. lapkričio 26 d. įsakymo Nr. 1-319 'Dėl Šilutės elektros tinklų teritorijų plano patvirtinimo' pakeitimo Nr. 1-8**
Duomenų pakeitimo data: **2024-02-05**
Žemės sklypo plotas, patenkantis į Teritoriją: **25 kv. m, nuo 2024-02-05**
- Elektros tinklų apsaugos zonos (III skyrius, ketvirtasis skirsnis)
- 11.6. Teritorijos pavadinimas: **Elektros tinklų apsaugos zonos (III skyrius, ketvirtasis skirsnis)**
Teritorijos unikalus numeris: **100140586**
Įregistravimo pagrindas: **Lietuvos Respublikos energetikos ministerija; 2021-11-26 Įsakymas dėl Šilutės elektros tinklų teritorijų plano patvirtinimo Nr. 1-319**
Įregistravimo data: **2021-12-13**
Duomenų pakeitimo pagrindas: **Lietuvos Respublikos energetikos ministerija; 2024-01-25 Įsakymas dėl energetikos ministro 2021 m. lapkričio 26 d. įsakymo Nr. 1-319 'Dėl Šilutės elektros tinklų teritorijų plano patvirtinimo' pakeitimo Nr. 1-8**
Duomenų pakeitimo data: **2024-01-31**
Žemės sklypo plotas, patenkantis į Teritoriją: **25 kv. m, nuo 2024-01-31**
- Elektros tinklų apsaugos zonos (III skyrius, ketvirtasis skirsnis)
- 11.7. Teritorijos pavadinimas: **Elektros tinklų apsaugos zonos (III skyrius, ketvirtasis skirsnis)**
Teritorijos unikalus numeris: **100139721**
Įregistravimo pagrindas: **Lietuvos Respublikos energetikos ministerija; 2021-11-26 Įsakymas dėl Šilutės elektros tinklų teritorijų plano patvirtinimo Nr. 1-319**
Įregistravimo data: **2021-12-13**
Žemės sklypo plotas, patenkantis į Teritoriją: **159 kv. m, nuo 2023-08-05**
- Elektros tinklų apsaugos zonos (III skyrius, ketvirtasis skirsnis)
- 11.8. Teritorijos pavadinimas: **Elektros tinklų apsaugos zonos (III skyrius, ketvirtasis skirsnis)**
Teritorijos unikalus numeris: **100139789**
Įregistravimo pagrindas: **Lietuvos Respublikos energetikos ministerija; 2021-11-26 Įsakymas dėl Šilutės elektros tinklų teritorijų plano patvirtinimo Nr. 1-319**
Įregistravimo data: **2021-12-13**

- Duomenų pakeitimo pagrindas: Lietuvos Respublikos energetikos ministerija; 2024-01-25 Įsakymas dėl energetikos ministro 2021 m. lapkričio 26 d. įsakymo Nr. 1-319 'Dėl Šilutės elektros tinklų teritorijų plano patvirtinimo' pakeitimo Nr. 1-8
Duomenų pakeitimo data: 2024-02-01
Žemės sklypo plotas, patenkantis į Teritoriją: 134 kv. m, nuo 2024-02-01
- 11.9. Teritorijos pavadinimas: Elektros tinklų apsaugos zonos (III skyrius, ketvirtasis skirsnis)
Teritorijos unikalus numeris: 100141316
Įregistravimo pagrindas: Lietuvos Respublikos energetikos ministerija; 2021-11-26 Įsakymas dėl Šilutės elektros tinklų teritorijų plano patvirtinimo Nr. 1-319
Įregistravimo data: 2021-12-13
Duomenų pakeitimo pagrindas: Lietuvos Respublikos energetikos ministerija; 2024-01-25 Įsakymas dėl energetikos ministro 2021 m. lapkričio 26 d. įsakymo Nr. 1-319 'Dėl Šilutės elektros tinklų teritorijų plano patvirtinimo' pakeitimo Nr. 1-8
Duomenų pakeitimo data: 2024-02-01
Žemės sklypo plotas, patenkantis į Teritoriją: 24 kv. m, nuo 2024-02-01
- 11.10. Teritorijos pavadinimas: Elektros tinklų apsaugos zonos (III skyrius, ketvirtasis skirsnis)
Teritorijos unikalus numeris: 100141536
Įregistravimo pagrindas: Lietuvos Respublikos energetikos ministerija; 2021-11-26 Įsakymas dėl Šilutės elektros tinklų teritorijų plano patvirtinimo Nr. 1-319
Įregistravimo data: 2021-12-13
Duomenų pakeitimo pagrindas: Lietuvos Respublikos energetikos ministerija; 2024-01-25 Įsakymas dėl energetikos ministro 2021 m. lapkričio 26 d. įsakymo Nr. 1-319 'Dėl Šilutės elektros tinklų teritorijų plano patvirtinimo' pakeitimo Nr. 1-8
Duomenų pakeitimo data: 2024-02-05
Žemės sklypo plotas, patenkantis į Teritoriją: 26 kv. m, nuo 2024-02-05
- 11.11. Teritorijos pavadinimas: Elektros tinklų apsaugos zonos (III skyrius, ketvirtasis skirsnis)
Teritorijos unikalus numeris: 100141916
Įregistravimo pagrindas: Lietuvos Respublikos energetikos ministerija; 2021-11-26 Įsakymas dėl Šilutės elektros tinklų teritorijų plano patvirtinimo Nr. 1-319
Įregistravimo data: 2021-12-13
Žemės sklypo plotas, patenkantis į Teritoriją: 25 kv. m, nuo 2023-08-05
- 11.12. Teritorijos pavadinimas: Elektros tinklų apsaugos zonos (III skyrius, ketvirtasis skirsnis)
Teritorijos unikalus numeris: 100141693
Įregistravimo pagrindas: Lietuvos Respublikos energetikos ministerija; 2021-11-26 Įsakymas dėl Šilutės elektros tinklų teritorijų plano patvirtinimo Nr. 1-319
Įregistravimo data: 2021-12-13
Žemės sklypo plotas, patenkantis į Teritoriją: 25 kv. m, nuo 2023-08-05
- 11.13. Teritorijos pavadinimas: Elektros tinklų apsaugos zonos (III skyrius, ketvirtasis skirsnis)
Teritorijos unikalus numeris: 100137683
Įregistravimo pagrindas: Lietuvos Respublikos energetikos ministerija; 2021-11-26 Įsakymas dėl Šilutės elektros tinklų teritorijų plano patvirtinimo Nr. 1-319
Įregistravimo data: 2021-12-10
Duomenų pakeitimo pagrindas: Lietuvos Respublikos energetikos ministerija; 2024-01-25 Įsakymas dėl energetikos ministro 2021 m. lapkričio 26 d. įsakymo Nr. 1-319 'Dėl Šilutės elektros tinklų teritorijų plano patvirtinimo' pakeitimo Nr. 1-8
Duomenų pakeitimo data: 2024-02-05
Žemės sklypo plotas, patenkantis į Teritoriją: 25 kv. m, nuo 2024-02-05
- 11.14. Teritorijos pavadinimas: Elektros tinklų apsaugos zonos (III skyrius, ketvirtasis skirsnis)
Teritorijos unikalus numeris: 100138873
Įregistravimo pagrindas: Lietuvos Respublikos energetikos ministerija; 2021-11-26 Įsakymas dėl Šilutės elektros tinklų teritorijų plano patvirtinimo Nr. 1-319
Įregistravimo data: 2021-12-10
Duomenų pakeitimo pagrindas: Lietuvos Respublikos energetikos ministerija; 2024-01-25 Įsakymas dėl energetikos ministro 2021 m. lapkričio 26 d. įsakymo Nr. 1-319 'Dėl Šilutės elektros tinklų teritorijų plano patvirtinimo' pakeitimo Nr. 1-8
Duomenų pakeitimo data: 2024-01-29
Žemės sklypo plotas, patenkantis į Teritoriją: 25 kv. m, nuo 2024-01-29
- 11.15. Teritorijos pavadinimas: Elektros tinklų apsaugos zonos (III skyrius, ketvirtasis skirsnis)
Teritorijos unikalus numeris: 100138844
Įregistravimo pagrindas: Lietuvos Respublikos energetikos ministerija; 2021-11-26 Įsakymas dėl Šilutės elektros tinklų teritorijų plano patvirtinimo Nr. 1-319
Įregistravimo data: 2021-12-10
Duomenų pakeitimo pagrindas: Lietuvos Respublikos energetikos ministerija; 2024-01-25 Įsakymas dėl energetikos ministro 2021 m. lapkričio 26 d. įsakymo Nr. 1-319 'Dėl Šilutės elektros tinklų teritorijų plano patvirtinimo' pakeitimo Nr. 1-8
Duomenų pakeitimo data: 2024-02-01
Žemės sklypo plotas, patenkantis į Teritoriją: 25 kv. m, nuo 2024-02-01
- 11.16. Teritorijos pavadinimas: Elektros tinklų apsaugos zonos (III skyrius, ketvirtasis skirsnis)
Teritorijos unikalus numeris: 100138852
Įregistravimo pagrindas: Lietuvos Respublikos energetikos ministerija; 2021-11-26 Įsakymas dėl Šilutės elektros tinklų teritorijų plano patvirtinimo Nr. 1-319
Įregistravimo data: 2021-12-10
Žemės sklypo plotas, patenkantis į Teritoriją: 42 kv. m, nuo 2023-08-05
- 11.17. Teritorijos pavadinimas: Elektros tinklų apsaugos zonos (III skyrius, ketvirtasis skirsnis)
Teritorijos unikalus numeris: 100139037

- Įregistravimo pagrindas: Lietuvos Respublikos energetikos ministerija; 2021-11-26 Įsakymas dėl Šilutės elektros tinklų teritorijų plano patvirtinimo Nr. 1-319
Įregistravimo data: 2021-12-10
Duomenų pakeitimo pagrindas: Lietuvos Respublikos energetikos ministerija; 2024-01-25 Įsakymas dėl energetikos ministro 2021 m. lapkričio 26 d. įsakymo Nr. 1-319 'Dėl Šilutės elektros tinklų teritorijų plano patvirtinimo' pakeitimo Nr. 1-8
Duomenų pakeitimo data: 2024-02-01
Žemės sklypo plotas, patenkantis į Teritoriją: 25 kv. m, nuo 2024-02-01
- 11.18. Teritorijos pavadinimas: Elektros tinklų apsaugos zonos (III skyrius, ketvirtasis skirsnis)
Teritorijos unikalus numeris: 100139094
Įregistravimo pagrindas: Lietuvos Respublikos energetikos ministerija; 2021-11-26 Įsakymas dėl Šilutės elektros tinklų teritorijų plano patvirtinimo Nr. 1-319
Įregistravimo data: 2021-12-10
Duomenų pakeitimo pagrindas: Lietuvos Respublikos energetikos ministerija; 2024-01-25 Įsakymas dėl energetikos ministro 2021 m. lapkričio 26 d. įsakymo Nr. 1-319 'Dėl Šilutės elektros tinklų teritorijų plano patvirtinimo' pakeitimo Nr. 1-8
Duomenų pakeitimo data: 2024-01-31
Žemės sklypo plotas, patenkantis į Teritoriją: 26 kv. m, nuo 2024-01-31
- 11.19. Teritorijos pavadinimas: Elektros tinklų apsaugos zonos (III skyrius, ketvirtasis skirsnis)
Teritorijos unikalus numeris: 100137744
Įregistravimo pagrindas: Lietuvos Respublikos energetikos ministerija; 2021-11-26 Įsakymas dėl Šilutės elektros tinklų teritorijų plano patvirtinimo Nr. 1-319
Įregistravimo data: 2021-12-10
Žemės sklypo plotas, patenkantis į Teritoriją: 25 kv. m, nuo 2023-08-05
- 11.20. Teritorijos pavadinimas: Elektros tinklų apsaugos zonos (III skyrius, ketvirtasis skirsnis)
Teritorijos unikalus numeris: 100137969
Įregistravimo pagrindas: Lietuvos Respublikos energetikos ministerija; 2021-11-26 Įsakymas dėl Šilutės elektros tinklų teritorijų plano patvirtinimo Nr. 1-319
Įregistravimo data: 2021-12-10
Žemės sklypo plotas, patenkantis į Teritoriją: 25 kv. m, nuo 2023-08-05
- 11.21. Teritorijos pavadinimas: Elektros tinklų apsaugos zonos (III skyrius, ketvirtasis skirsnis)
Teritorijos unikalus numeris: 100133054
Įregistravimo pagrindas: Lietuvos Respublikos energetikos ministerija; 2021-11-26 Įsakymas dėl Šilutės elektros tinklų teritorijų plano patvirtinimo Nr. 1-319
Įregistravimo data: 2021-12-09
Žemės sklypo plotas, patenkantis į Teritoriją: 25 kv. m, nuo 2023-08-05
- 11.22. Teritorijos pavadinimas: Elektros tinklų apsaugos zonos (III skyrius, ketvirtasis skirsnis)
Teritorijos unikalus numeris: 100133075
Įregistravimo pagrindas: Lietuvos Respublikos energetikos ministerija; 2021-11-26 Įsakymas dėl Šilutės elektros tinklų teritorijų plano patvirtinimo Nr. 1-319
Įregistravimo data: 2021-12-09
Duomenų pakeitimo pagrindas: Lietuvos Respublikos energetikos ministerija; 2024-01-25 Įsakymas dėl energetikos ministro 2021 m. lapkričio 26 d. įsakymo Nr. 1-319 'Dėl Šilutės elektros tinklų teritorijų plano patvirtinimo' pakeitimo Nr. 1-8
Duomenų pakeitimo data: 2024-01-29
Žemės sklypo plotas, patenkantis į Teritoriją: 26 kv. m, nuo 2024-01-29
- 11.23. Teritorijos pavadinimas: Elektros tinklų apsaugos zonos (III skyrius, ketvirtasis skirsnis)
Teritorijos unikalus numeris: 100135945
Įregistravimo pagrindas: Lietuvos Respublikos energetikos ministerija; 2021-11-26 Įsakymas dėl Šilutės elektros tinklų teritorijų plano patvirtinimo Nr. 1-319
Įregistravimo data: 2021-12-09
Duomenų pakeitimo pagrindas: Lietuvos Respublikos energetikos ministerija; 2024-01-25 Įsakymas dėl energetikos ministro 2021 m. lapkričio 26 d. įsakymo Nr. 1-319 'Dėl Šilutės elektros tinklų teritorijų plano patvirtinimo' pakeitimo Nr. 1-8
Duomenų pakeitimo data: 2024-01-31
Žemės sklypo plotas, patenkantis į Teritoriją: 25 kv. m, nuo 2024-01-31
- 11.24. Teritorijos pavadinimas: Elektros tinklų apsaugos zonos (III skyrius, ketvirtasis skirsnis)
Teritorijos unikalus numeris: 100135942
Įregistravimo pagrindas: Lietuvos Respublikos energetikos ministerija; 2021-11-26 Įsakymas dėl Šilutės elektros tinklų teritorijų plano patvirtinimo Nr. 1-319
Įregistravimo data: 2021-12-09
Žemės sklypo plotas, patenkantis į Teritoriją: 25 kv. m, nuo 2023-08-05
- 11.25. Teritorijos pavadinimas: Elektros tinklų apsaugos zonos (III skyrius, ketvirtasis skirsnis)
Teritorijos unikalus numeris: 100132825
Įregistravimo pagrindas: Lietuvos Respublikos energetikos ministerija; 2021-11-26 Įsakymas dėl Šilutės elektros tinklų teritorijų plano patvirtinimo Nr. 1-319
Įregistravimo data: 2021-12-09
Duomenų pakeitimo pagrindas: Lietuvos Respublikos energetikos ministerija; 2024-01-25 Įsakymas dėl energetikos ministro 2021 m. lapkričio 26 d. įsakymo Nr. 1-319 'Dėl Šilutės elektros tinklų teritorijų plano patvirtinimo' pakeitimo Nr. 1-8
Duomenų pakeitimo data: 2024-02-02
Žemės sklypo plotas, patenkantis į Teritoriją: 24 kv. m, nuo 2024-02-02
- 11.26. Teritorijos pavadinimas: Elektros tinklų apsaugos zonos (III skyrius, ketvirtasis skirsnis)
Teritorijos unikalus numeris: 100134303
Įregistravimo pagrindas: Lietuvos Respublikos energetikos ministerija; 2021-11-26 Įsakymas dėl Šilutės elektros tinklų teritorijų plano patvirtinimo Nr. 1-319

Įregistravimo data: **2021-12-09**
Žemės sklypo plotas, patenkantis į Teritoriją: **29 kv. m, nuo 2023-08-05**

11.27.

Teritorijos pavadinimas: **Elektros tinklų apsaugos zonos (III skyrius, ketvirtasis skirsnis)**
Teritorijos unikalus numeris: **100134338**
Įregistravimo pagrindas: **Lietuvos Respublikos energetikos ministerija; 2021-11-26 Įsakymas dėl Šilutės elektros tinklų teritorijų plano patvirtinimo Nr. 1-319**
Įregistravimo data: **2021-12-09**
Duomenų pakeitimo pagrindas: **Lietuvos Respublikos energetikos ministerija; 2024-01-25 Įsakymas dėl energetikos ministro 2021 m. lapkričio 26 d. įsakymo Nr. 1-319 'Dėl Šilutės elektros tinklų teritorijų plano patvirtinimo' pakeitimo Nr. 1-8**
Duomenų pakeitimo data: **2024-01-30**

Žemės sklypo plotas, patenkantis į Teritoriją: **24 kv. m, nuo 2024-01-30**

11.28.

Teritorijos pavadinimas: **Elektros tinklų apsaugos zonos (III skyrius, ketvirtasis skirsnis)**
Teritorijos unikalus numeris: **100134347**
Įregistravimo pagrindas: **Lietuvos Respublikos energetikos ministerija; 2021-11-26 Įsakymas dėl Šilutės elektros tinklų teritorijų plano patvirtinimo Nr. 1-319**
Įregistravimo data: **2021-12-09**
Duomenų pakeitimo pagrindas: **Lietuvos Respublikos energetikos ministerija; 2024-01-25 Įsakymas dėl energetikos ministro 2021 m. lapkričio 26 d. įsakymo Nr. 1-319 'Dėl Šilutės elektros tinklų teritorijų plano patvirtinimo' pakeitimo Nr. 1-8**
Duomenų pakeitimo data: **2024-02-01**

Žemės sklypo plotas, patenkantis į Teritoriją: **26 kv. m, nuo 2024-02-01**

12. Registro pastabos ir nuorodos: įrašų nėra

13. Kita informacija: įrašų nėra

14. Informacija apie duomenų sandoriui tikslinimą: įrašų nėra

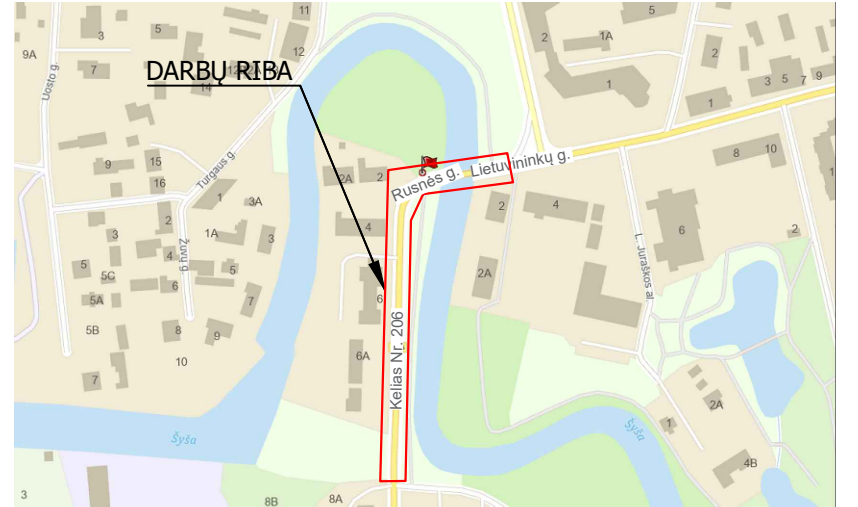
Dokumentą atspausdino

Esama 10kV kabelių linija [AXLJ-TT 4x120] TR4-TR58 į darbų zoną nepatenka, papildomos apsaugos priemonės nenumatomos

8867/12:64

Esama 0.4kV kabelių linija [AAB 3x120] TR4-KS255 į darbų zoną nepatenka, papildomos apsaugos priemonės nenumatomos. Tiltu remonto darbai numatyti tik išorinių konstrukcijų, neatliekant grunto kasimo

Esama 10kV kabelių linija [AAB 3x120] SP6-TR5 į darbų zoną nepatenka, papildomos apsaugos priemonės nenumatomos



SUTARTINIAI ŽYMĖJIMAI:

- Projektuojamas 10 kV elektros kabelio apsauginis dėklas
- Projektuojamas rezervinis surenkamas vamzdis

DOKUMENTO ŽYMUO	LAPAS	LAPŲ
8923/206-00-TDP-E(ESO).BR-01	2	2

27/47 - 0256

27/47

III ETAPŲ PABAIGA

X=6136698.22
Y=3887889.03

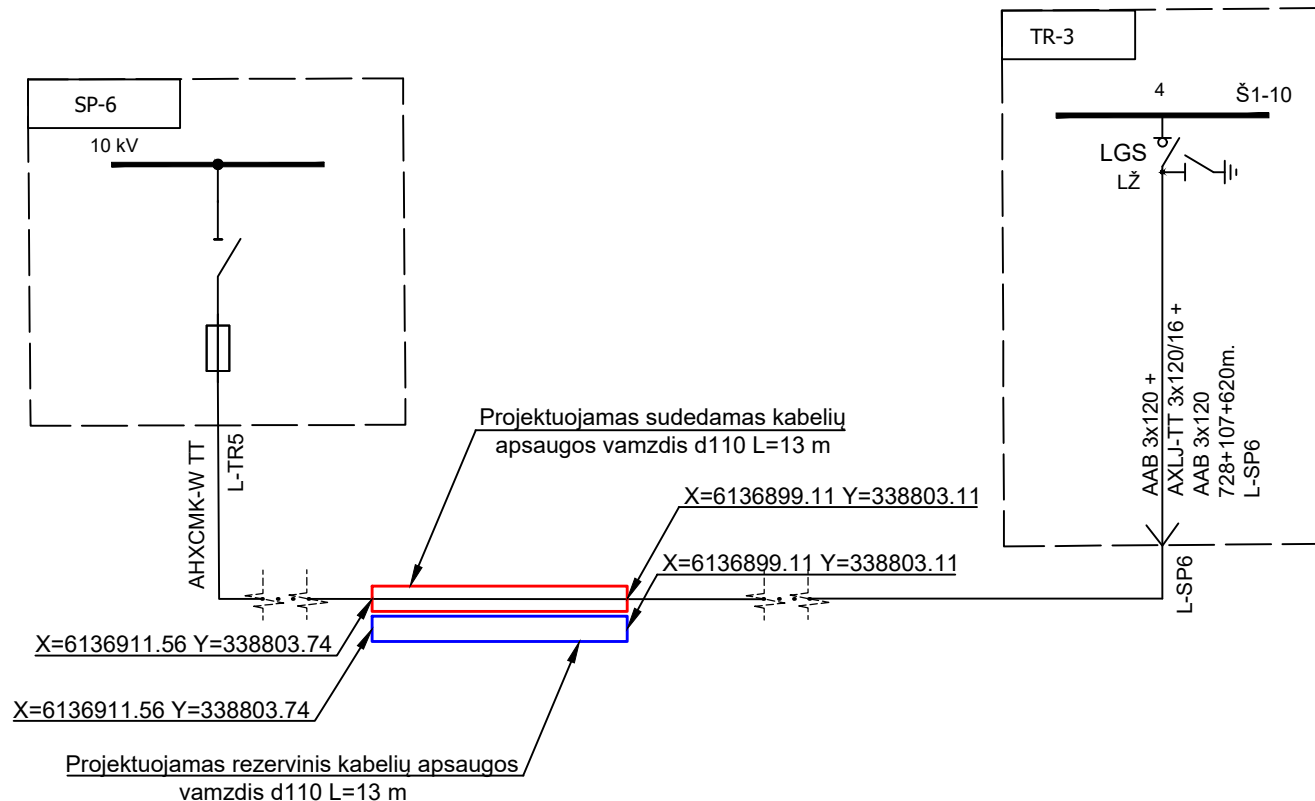
1

2

3

4

10 kV KL "SP6-TR5" (atkarpa nuo SP-6 iki TR-5)




PASTABOS

- Projektas parengtas pagal AB "ESO" išduotas elektros tinklų ir įrenginių perkėlimo (rekonstravimo) sąlygas ISK24-38486, Inv. Nr. E2N3438486.
- Esamos 10 kV kabelinės linijos apsaugijimo darbai atliekami žemės sklype kad. Nr. 8867/7001:24 nuosavybės teise priklausančiame LIETUVOS RESPUBLIKAI a.k. 111105555, valstybinės žemės patikėjimo teise valdo AB VIA Lietuva, a.k. 188710638 (esamoje apsaugos zonoje).
- Darbai esamų kabelių apsaugos zonoje atliekami rankiniu būdu.

0	2024-02	STATYBOS LEIDIMUI, KONKURSUI IR STATYBAI	
LAIDA	DATA	LAIDOS STATUSAS, KEITIMO PRIEŽASTIS (JEI TAIKOMA)	
KVAL. PATV. DOK. NR.			STATINIO PROJEKTO PAVADINIMAS Valstybinės reikšmės krašto kelio Nr. 206 Šilutė-Rusnė ruožo nuo 0,00 iki 0,303 km kapitalinis remontas
KVAL. PATV. DOK. NR.	 UAB "ST projektai" Neries krantinė 16-343, Kaunas; Tel.: 8-683-30018, el. p. Irmantas@stprojektai.lt		STATINIO NUMERIS IR PAVADINIMAS ESO dalis pagal ISK24-38486, Inv. Nr. E2N3438486
		DOKUMENTO PAVADINIMAS	LAIDA
		Elektros tinklo principinė schema	0
LT	STATYTOJAS: AB ESO	DOKUMENTO ŽYMUO	LAPAS LAPŲ
	UŽSAKOVAS: AB VIA LIETUVA	8923/206-00-TDP-E(ESO).BR-02	1 1

5. TEISĖS AKTAI IR KITI DOKUMENTAI BEI DUOMENYS KURIAIS VADOVAUJANTIS PARENGTAS PROJEKTAS

Eil. Nr.	Dokumento pavadinimas	Santrauka
1.	Elektros linijų ir instaliacijos įrengimo taisyklės	2011; Galiojanti suvestinė redakcija: 2020-07-31 -
2.	„Statinio projektavimas, projekto ekspertizė“	STR 1.04.04:2017 Galiojanti suvestinė redakcija: 2020-09-22 -
3.	„Statybą leidžiantys dokumentai. Statybos užbaigimas. Statybos sustabdymas. Savavališkos statybos padarinių šalinimas. Statybos pagal neteisėtai išduotą statybą leidžiantį dokumentą padarinių šalinimas“	STR 1.05.01:2017 Galiojanti suvestinė redakcija: 2020-10-31 - 2020-12-31
4.	„Statybos darbai. Statinio statybos priežiūra“	STR 1.06.01:2016 Galiojanti suvestinė redakcija: 2018-07-01 -
5.	Esminiai statinio reikalavimai. Naudojimo sauga.	STR 2.01.01(4):2008
6.	Esminis statinio reikalavimas. Apsauga nuo triukšmo.	STR 2.01.01(5):2008
7.	Elektros tinklų apsaugos taisyklės	2010; Galiojanti suvestinė redakcija: 2020-01-01 -
8.	Elektros įrenginių bandymų normų ir apimčių aprašas	Reg. Data: 2016-06-22
9.	Saugos eksploatuojant elektros įrenginius taisyklės	2010; Galiojanti suvestinė redakcija: 2020-05-01 -
10.	Lietuvos Respublikos specialiųjų žemės naudojimo sąlygų įstatymas	Galiojanti suvestinė redakcija: 2020-11-01 - 2020-12-31

	UAB ST projektai Neries kr. 16-343, Kaunas	8923_206-00TDP-E	Lapas	Lapų
			6	8

**AKCINĖ BENDROVĖ LIETUVOS AUTOMOBILIŲ KELIŲ DIREKCIJA****ĮGALIOJIMAS**

2023 m. _____ d. Nr. _____
Vilnius

Vadovaudamasis akcinės bendrovės Lietuvos automobilių kelių direkcijos generalinio direktoriaus 2023 m. liepos 27 d. įgaliojimu Nr. 4.12-206, Reg. Nr. 3-198, Lietuvos Respublikos civilinio kodekso 2.137, 2.140 ir 2.145 straipsniais ir AB Lietuvos automobilių kelių direkcijos su UAB „Kelprojektas“ **2023 m. birželio 30 d. pasirašyta sutartimi Nr. S-721** „Krašto kelio Nr. 206 Šilutė-Rusnė ruožo nuo 0,00 iki 0,303 km kapitalinio remonto techninio darbo projekto parengimas ir projekto vykdymo priežiūra“:

į g a l i o j u UAB „Kelprojektas“ (juridinio asmens kodas 234004210), teikiant paslaugas, numatytas sutartyje atstovauti AB Lietuvos automobilių kelių direkcijai ir suteikiu perįgaliojimo teisę:

1. gaunant prisijungimo (technines), specialiąsias sąlygas ir kitus reikalingus duomenis bei dokumentus projektavimo darbams ir procedūroms atlikti;
2. teikiant informaciją ir kitą reikalingą medžiagą apie objektą savivaldybei ir kitoms atsakingoms institucijoms ar įstaigoms;
3. sukeliant projektinius duomenis į informacinę sistemą „Infostatyba“;
4. atsiimant statybą leidžiantį dokumentą;
5. atliekant kitus veiksmus, susijusius su sutarties vykdymu.

Šis įgaliojimas galioja iki 2024-06-30.

Generalinio direktoriaus patarėjas

DETALŪS METADUOMENYS	
Dokumento sudarytojas (-ai)	Akcinė bendrovė Lietuvos automobilių kelių direkcija, J. Basanavičiaus g. 36, 03109 Vilnius, Lietuva (2023-08-07 14:44:22)
Dokumento pavadinimas (antraštė)	Igaliojimas_UAB_Kelprojektas_Nr206_0,0_0,303 km
Dokumento rūšys	-
Dokumento registracijos data ir numeris	2023-08-07 Nr. 3-215
Dokumento gavimo data ir dokumento gavimo registracijos numeris	-
Dokumento specifikacijos identifikavimo žymuo	ADOC-V1.0
Parašo paskirtis	Pasirašymas
Parašą sukūrusio asmens vardas, pavardė ir pareigos	patarėjas
Parašo sukūrimo data ir laikas	2023-08-07 14:40:53 (GMT+03:00)
Parašo formatas	XAdES-T
Laiko žymoje nurodytas laikas	2023-08-07 14:41:19 (GMT+03:00)
Informacija apie sertifikavimo paslaugos teikėją	EID-SK 2016,2.5.4.97=#160e4e545245452d3130373437303133,AS Sertifitseerimiskeskus,EE
Sertifikato galiojimo laikas	2023-04-28 19:21:06–2028-04-26 23:59:59
Parašo paskirtis	Registravimas
Parašą sukūrusio asmens vardas, pavardė ir pareigos	DVS sistema, Dokumentų valdymo sistema
Parašo sukūrimo data ir laikas	2023-08-07 14:41:20 (GMT+03:00)
Parašo formatas	XAdES-EPES
Laiko žymoje nurodytas laikas	-
Informacija apie sertifikavimo paslaugos teikėją	RCSC IssuingCA,VI Registru centras - i.k. 124110246,RCSC,LT
Sertifikato galiojimo laikas	2022-12-29 09:03:42–2025-12-28 09:03:42
Informacija apie būdus, naudotus metaduomenų vientisumui užtikrinti	-
Pagrindinio dokumento priedų skaičius	-
Pagrindinio dokumento pridedamų dokumentų skaičius	-
Programinės įrangos, kuria naudojantis sudarytas elektroninis dokumentas, pavadinimas	DocLogix v12.8.7.0
Informacija apie elektroninio dokumento ir elektroninio (-ių) parašo (-ų) tikrinimą (tikrinimo data)	Tikrinant dokumentą nenustatyta jokių klaidų (2023-08-07 14:44:22)
Elektroninio dokumento nuorašo atspausdinimo data ir ją atspausdinęs darbuotojas	
Paieškos nuoroda	-
Papildomi metaduomenys	-

Visiems suinteresuotiems asmenims

ĮGALIOJIMAS

2023 m. gruodžio 20 d. Nr. 23-12-04

Kaunas

Uždaroji akcinė bendrovė „Kelprojektas“, įmonės kodas 234004210, buveinės adresas Jonavos g. 7, LT-44192, Kaunas, Lietuvos Respublika (toliau – **Bendrovė**), atstovaujama generalinio direktoriaus, veikiančio pagal įstatus, vadovaujantis 2023 m. rugpjūčio 7 d. AB „Lietuvos automobilių kelių direkcija“ (toliau – **Užsakovas**) įgaliojimu Nr. 3-215 (pridedama) ir Bendrovės ir Užsakovo 2023 m. birželio 30 d. pasirašyta sutartimi Nr. S-721 „Krašto kelio Nr. 206 Šilutė-Rusnė ruožo nuo 0,00 iki 0,303 km kapitalinio remonto techninio darbo projekto parengimas ir projekto vykdymo priežiūra“ (toliau – **Sutartis**), šiuo įgaliojima Bendrovės darbuotoją, gimimo data (toliau – **Įgaliotinis**), teikiant paslaugas, numatytas Sutartyje veikti Bendrovės vardu ir atstovauti Užsakovą, atliekant žemiau nurodytus veiksmus:

1. gaunant prisijungimo (technines), specialiąsias sąlygas ir kitus reikalingus duomenis bei dokumentus projektavimo darbams ir procedūroms atlikti;
2. teikiant informaciją ir kitą reikalingą medžiagą apie objektą savivaldybei ir kitoms atsakingoms institucijoms ar įstaigoms;
3. sukliant projektinius duomenis į informacinę sistemą „Infostatyba“;
4. atsiimant statybą leidžiantį dokumentą;
5. atliekant kitus veiksmus, susijusius su Sutarties vykdymu.

Šis įgaliojimas galioja iki 2024 m. birželio 30 d.

Pridedama: 2023 m. rugpjūčio 7 d. AB „Lietuvos automobilių kelių direkcija“ įgaliojimas Nr. 3-215, *pdf nuorašas.

Įgaliotinis

Generalinis direktorius

Bendrovė antspaudo nenaudoja.

@kelprojektas.lt



INŽINERINIŲ TINKLŲ PROJEKTAVIMO SUTARTIS

1. Sutarties sąvokos

- 1.1. **Operatorius** – AB „Energijos skirstymo operatorius“.
- 1.2. **Klientas** – fizinis, juridinis asmuo ar bendra Klientų grupė, jungiantys savo elektros įrenginius prie Operatoriaus elektros tinklų, arba esamas (-i) Klientas (-ai), pageidaujantys padidinti/sumažinti elektros įrenginių leistiną naudoti galią, keisti elektros energijos tiekimo patikimumą, įrengtąjį vienfazį atvadą pakeisti trifaziu ar trifazį atvadą vienfaziu, iškelti ar rekonstruoti (apsaugoti) esamus tinklus.
- 1.3. **Projektuotojas** – Kliento pasirinktas, įstatymuose nustatytus reikalavimus atitinkantis ūkio subjektas, atliekantis Operatoriaus elektros įrenginių projektavimo darbus.
- 1.4. **Šalys** – Operatorius, Klientas ir Projektuotojas.
- 1.5. **Projektas** – vientisas dokumentas ar dokumentų rinkinys (apimantis ir / ar galintis apimti techninį projektą, darbo projektą, techninį darbo projektą ir / ar kitus privalomus pagal galiojančius teisės aktų reikalavimus dokumentus), nustatantis projektuojamo statinio ar inžinerinių tinklų ir įrenginių statybos, įrengimo ir / ar rekonstravimo (pertvarkymo) esminius, funkcinis (paskirties), architektūros (estetinius), technologijos, techninius, ekonominius, kokybės reikalavimus bei kitus jo rodiklius ir charakteristikas, taip pat, kiek privalomai taikoma pagal galiojančius teisės aktus, atitinkantis statybos techninio reglamento STR 1.04.04:2017 „Statinio projektavimas, projekto ekspertizė“ (aktuali redakcija), Elektros įrenginių įrengimo bendrųjų taisyklių, Operatoriaus vidaus teisės aktų ir kitų galiojančių teisės aktų reikalavimus.
- 1.6. **Prijungimo sąlygos** – Operatoriaus išduodamas dokumentas kuriame nurodomi Kliento ir Operatoriaus veiksmai įgyvendinant objekto prijungimą, Kliento rekvizitai, elektros energijos tiekimo patikimumo kategorija, atvado tipas (vienfazis, trifazis) esama leistinoji naudoti galia (kW), naujai perkama leistinoji naudoti galia (kW), objekto numatoma nuosavybės ir turto eksploataavimo riba tarp Kliento ir Operatoriaus.
- 1.7. **Sutartis** – ši Sutartis ir Sutarties priedai, (Prijungimo sąlygos ir parengtas Projektas) sudaro vientisą ir nedalomą dokumentą bei negali būti taikomi ir (ar) aiškinami atskirai.

2. Sutarties objektas

- 2.1. Sutartimi Operatorius įsipareigoja Sutartyje nustatyta tvarka ir terminais suderinti tinkamai parengtą Projektą, o Klientas įsipareigoja Sutartyje nustatyta tvarka, pasitelkęs Projektuotoją, parengti Operatoriaus elektros tinklų įrengimo Projektą pagal išduotas Operatoriaus Prijungimo sąlygas prijungiamam objektui.

3. Išlaidų apmokėjimo tvarka ir terminai

- 3.1. Projektas galioja 1 metus nuo jo suderinimo su Operatoriumi dienos (kol nepasirašyta prijungimo paslaugos sutartis). Kai pasirašyta prijungimo paslaugos sutartis, projektas galioja tiek, kiek galioja su operatoriumi sudaryta prijungimo sutartis. Pasibaigus projekto galiojimo terminui ar nutraukus prijungimo paslaugos sutartį, Klientas įsipareigoja kompensuoti Operatoriui jo turėtas papildomas, dokumentais pagrįstas, su Projekto rengimu ir suderinimu susijusias išlaidas, kurias sudaro:
 - 3.1.1. Kompensacija už servitutą/apsaugos zoną Nacionalinei žemės tarnybai;
 - 3.1.2. Kompensacija už servitutą/apsaugos zoną privačių žemės sklypų savininkams;
 - 3.1.3. Išlaidos notarui už servituto sutarties parengimą, patvirtinimą ar nutraukimą;
 - 3.1.4. Registrų centro išlaidos dėl servituto/žymų įregistravimo ar išregistravimo;
 - 3.1.5. Išlaidos registruojant žymas - reikiamų failų formavimui/parengimui.

4. Projekto kokybė ir priėmimo tvarka

- 4.1. Projektuotojo parengtas Projektas turi atitikti galiojančių normatyvinių statybos, techninių, statybos specialiuųjų dokumentų, elektros įrenginių įrengimo bendrųjų taisyklių, skirstomųjų dujotiekių įrengimo taisyklių (jeigu taikoma), AB „Energijos skirstymo operatorius“ galiojančių techninių reikalavimų įrenginiams ir techniniams / darbo / techniniams darbo projektams, reikalavimus elektrinių projektavimui, elektros skirstomojo tinklo technologinio plėtos standarto ir kitų normatyvinių dokumentų, reglamentuojančių Projekto rengimą, reikalavimus Projektuotojas užtikrina ir garantuoja, kad prieš atlikdamas projektavimą pagal Kliento užsakymą, apsilankė projektuojamo objekto vietoje ir tinkamai įvertino vietovę, galimus techninius sprendinius, visas galimas Projekto įgyvendinimo rizikas bei visas aplinkybes, susijusias su sėkmingu Projekto įgyvendinimu.
- 4.2. Projektuotojui pirmą kartą pateikus peržiūrai Projektą Operatorius per 5 darbo dienų terminą peržiūri projektinę dokumentaciją, ir jei turi - pateikia pastabas dėl atlikto projektavimo rezultato, nurodo trūkumus ir grąžina projektavimo rezultatai taisymui.
- 4.3. Projektuotojui antrą ir bet kurį vėlesnį kartą pateikus peržiūrai projektavimo rezultatai turi būti atsižvelgta į Operatoriaus anksčiau pateiktas pastabas bei ištaisyti nurodyti trūkumai. Jei Operatoriui antrą ir bet kurį vėlesnį kartą pateiktas projektavimo rezultatas vis tiek neatitinka anksčiau nurodytų reikalavimų, projektavimo rezultatas grąžinamas taisymui ir Operatoriui



pareikalavus, Klientas/Projektuotojas sumoka Operatoriui 100,00 EUR dydžio baudą už kiekvieną tokį atvejį bei atlygina Operatoriaus dėl to patirtus tiesioginius nuostolius tiek, kiek jų nepadengia pagal šį punktą mokėtina bauda. Jeigu Operatorius po antro karto Projektavimo rezultato peržiūros pateikia naujas pastabas, kurios nebuvo pateiktos pirminiu pateikimu – bauda neskaičiuojama. Trūkumai savo jėgomis ir lėšomis šalinami Projektuotojo.

- 4.4. Jei Operatorius per Sutarties 4.2. punkte nurodytą terminą nepateikia pastabų, laikoma, kad Operatorius pateiktam Projektui pastabų neturi.
- 4.5. Projektuotojas kaip atlikto projektavimo rezultatą Operatoriui pateiks – techninius projektus, kuriuos sudaro:
 - 4.5.1. projektinė dokumentacija;
 - 4.5.2. statybą leidžiantys dokumentai ir (ar) kiti reikalingi leidimai, sutikimai ir pan.;
 - 4.5.3. Projekto ekspertizė (kai ji privaloma ir (ar), kai to pageidauja Klientas);
 - 4.5.4. topografinės nuotraukos, melioracijos / drenažo atstatymo projektai (projekto dalys), įvertinant rekomendacijas archeologinei daliai jei tai yra reikalinga;
 - 4.5.5. sklypo sutvarkymo planai, jei tai yra reikalinga;
 - 4.5.6. dokumentai, patvirtinantys teisę įrengti tinklus valstybinėje ir (ar) privačioje žemėje (nacionalinės žemės tarnybos sutikimai, servitutų nustatymo sutartys su servituto zonų brėžiniais, sutikimai dėl žemės naudojimo sąlygų ir kt.);
 - 4.5.7. rekomendacijos dėl pagal techninio projekto nuostatas nepagrindinius darbus (tokius kaip kadastrinių matavimų atlikimas, panaudotos alyvos surinkimas ir (ar) išvežimas, geologinių tyrinėjimų atlikimas ir kt. darbus.
- 4.6. Projektuotojas, apskaičiuodamas statinio ar inžinerinių tinklų statybos sąmatą, privalo vadovautis vėliausios redakcijos UAB „SISTELA“ statinių ir inžinerinių tinklų statybos skaičiuojamosios kainos nustatymo rekomendacijomis.
- 4.7. Klientas/Projektuotojas privalo gauti žemės savininkų, nuomininkų, žemės naudotojų ir valstybinių institucijų sutikimus, suteikiančius teisę įrengti tinklus valstybinėje ir (ar) privačioje žemėje (nacionalinės žemės tarnybos sutikimai, servitutų nustatymo sutartys su servituto zonų brėžiniais, sutikimai dėl žemės naudojimo sąlygų, sutikimai dėl apsaugos zonos nustatymo ir kt.), parengti visus būtinus dokumentus ir organizuoti sutarčių dėl servitutų, specialiųjų žemės naudojimo sąlygų nustatymo, sudarymą.
- 4.8. Projektuotojas rengdamas techninį projektą ir numatydamas projekte apskaitos spintos, kabelių spintos pastatymo vietą turi suderinti ją su Klientu (-ais) ir bendrasavininku (-ais) (jeigu jie yra).
- 4.9. Visa projektinė medžiaga turi būti parengta vadovaujantis AB ESO techninių ir darbo projektų rengimo reikalavimais (AB ESO reikalavimai techniniams ir darbo projektams) bei skirstomojo tinklo technologinės plėtros standartu kuris patalpintas www.eso.lt skiltyje partneriams. Techninio projekto derinimas vykdomas vadovaujantis AB ESO elektros tinklų investicinių projektų įgyvendinimo tvarka (AB ESO elektros tinklų investicinių projektų įgyvendinimo tvarka). Tvarkos pateikiamos: www.eso.lt skiltyje partneriams.
- 4.10. Su Operatoriumi suderintas Projektas galioja iki 3.1 punkte nurodyto termino. Pasibaigus Prijungimo sąlygų ir/ar Projekto galiojimo terminui, Projekto techniniai sprendiniai ar Projektas turi būti koreguojami pagal Operatoriaus naujai išduodamas Prijungimo sąlygas.
- 4.11. Rangos darbų vykdymo metu pastebėjus faktinės situacijos neatitikimus pagal suderintą projektą patikslinti (pakoreguoti) techninį projektą turi Klientas/Projektuotojas pagal Operatoriaus pateiktas pastabas (pateiktą informaciją).
- 4.12. Kai Prijungimo sąlygų įgyvendinimas negalimas dėl trečiųjų šalių pagal Operatoriaus išduotas paskutines Prijungimo sąlygas projektuotojas turi pateikti tai įrodančius dokumentus (dokumentai patvirtinantys apie įvykdytą projekto apžiūrą, Klientus kurie atsisako ir t.t.).
- 4.13. Jeigu projektavimo eigoje keičiasi prijungimo paraiškoje nurodyti duomenys, parametrai ir t.t. Klientas turi inicijuoti naujos prijungimo paraiškos išdavimą įskaitant ir senos anuliavimą ir projektavimo darbus atlikti pagal naujas Prijungimo sąlygas.

5. Šalių teisės ir pareigos

- 5.1. Klientas įsipareigoja:
 - 5.1.1. savo lėšomis, rizika ir atsakomybe organizuoti ir koordinuoti projektavimo darbų atlikimą;
 - 5.1.2. teisės aktų nustatyta tvarka parengti ir suderinti su visomis kompetentingomis institucijomis, įstaigomis ir organizacijomis ir (ar) kitais inžinerinių tinklų naudotojais ir (ar) savininkais Operatoriaus elektros tinklų Projektą;
 - 5.1.3. kreiptis į atitinkamą kompetentingą instituciją dėl statybą leidžiančio dokumento išdavimo ir šį dokumentą gauti, jei pagal galiojančius teisės aktus toks dokumentas reikalingas Prijungimo paslaugai gauti.
- 5.2. Operatorius įsipareigoja:
 - 5.2.1. Sutartyje nustatyta tvarka, sąlygomis ir terminais užtikrinti Klientui tinkamą projektavimo darbų koordinavimą ir savalaikį projektavimo darbų priėmimą;

- 5.2.2 jeigu ši Sutartis nutraukiama dėl Operatoriaus kaltės, atlyginti Klientui jo dėl Sutarties nutraukimo patirtus dokumentais pagrįstus tiesioginius nuostolius;
- 5.2.3 suteikti reikiamus įgaliojimus veikti Operatoriaus vardu (jei tokie įgaliojimai yra reikalingi);
- 5.2.4 pateikti Klientui visus reikalingus turimus techninius duomenis bei kitą dokumentaciją.
- 5.3. Projektuotojas įsipareigoja:
 - 5.3.1 laikytis visų sutartyje su Klientu, bei šioje Sutartyje nurodytų įsipareigojimų;
 - 5.3.2 bendradarbiauti, bei nedelsiant teikti informaciją Operatoriui apie darbų vykdymo eigą;
 - 5.3.3 užtikrinti, kad Sutartį pasirašytų tik tie Klientai, kurie kreipėsi į Projektuotoją dėl Projekto parengimo, ir tik nustačius jų tapatybę, tais atvejais, kai Projektuotojui pavedama organizuoti Sutarties pasirašymą su bendra Klientų grupe;
 - 5.3.4 tinkamai laikytis kitų teisės aktuose, bei šioje Sutartyje numatytų reikalavimų;
 - 5.3.5 vadovaujantis Statybos techniniu reglamentu STR 1.04.04:2017 „Statinio projektavimas, projekto ekspertizė“ – Projektuotojas Projekto originalą (-us) – Projektą su originaliais parašais arba kompiuterines laikmenas su įrašytu ir privalančių pasirašyti asmenų elektroniniais parašais pasirašytu Projektu saugo Lietuvos vyriausiojo archyvaro nustatyta tvarka nuolat;
 - 5.3.6 užtikrinti, kad į projekcinę sąmatą būtų įtrauktos visos išlaidos ir sąnaudos, reikalingos prijungimo paslaugos Projektui įgyvendinti.
- 5.4. Projektuotojui suteikiami įgaliojimai:
 - 5.4.1. Operatoriaus vardu, šios Sutarties apimtyje atlikti visus veiksmus, susijusius su Operatoriaus tinklų projektavimu, rekonstravimu:
 - 5.4.1.1. teikti prašymus valstybinėms ir savivaldybių įstaigoms, įmonėms, organizacijoms ir gauti iš jų sutikimus, statybą leidžiančius dokumentus, bei atlikti visus reikiamus veiksmus, susijusius su minėtų dokumentų gavimu;
 - 5.4.1.2. atstovauti Operatoriaus vardu ir Operatoriaus interesais visose valstybės, savivaldybių institucijose, taip pat visuomeninėse ir kitose įstaigose, įmonėse ir organizacijose, bei santykiuose su trečiaisiais (fiziniais ir (ar) juridiniais) asmenimis, Operatoriaus vardu pasirašyti, pateikti, gauti visus reikiamus dokumentus ir atlikti kitus veiksmus, susijusius su šiais pavedimais;
 - 5.4.1.3. teikti prašymus ir kitus reikalingus dokumentus žemės savininko, valstybinės ar savivaldybės žemės patikėtinio rašytinio sutikimo gavimui dėl Specialiųjų žemės naudojimo sąlygų nustatymo bei registravimo Nekilnojamo turto kadastrė ir registre.

6. Atsakomybė

- 6.1. Šalis, neįvykdžiusi savo prievolių pagal Sutartį arba įvykdžiusi jas netinkamai, privalo kitos Šalies reikalavimu atlyginti visus pagrįstus tiesioginius nuostolius, išskyrus Sutartyje ir įstatymuose numatytas išimtis.
- 6.2. Šalių susitarimu civilinė atsakomybė pagal Sutartį netaikoma šiais atvejais:
 - 6.2.1. jei pricvolė neįvykdyta ar įvykdyta netinkamai dėl nenugalimos jėgos aplinkybių;
 - 6.2.2. kitais Sutartyje ir galiojančiuose teisės aktuose numatytais atvejais.

7. Sutarties galiojimas, keitimas ir nutraukimas

- 7.1. Sutartis įsigalioja nuo jos pasirašymo dienos ir galioja iki Sutartimi prisiimtų įsipareigojimų įvykdymo.
- 7.2. Sutartis gali būti nutraukta Šalių susitarimu.
- 7.3. Sutartis vienašališkai nesikreipiant į teismą ir įspėjus kitą Šalį prieš 30 (trisdešimt) kalendorinių dienų gali būti nutraukta šiais atvejais:
 - 7.3.1. jei Sutarties įvykdyti negalima dėl trečiųjų asmenų veiksmų ar neveikimo ir šios kliūtis negalima pašalinti;
 - 7.3.2. jei Sutarties negalima įvykdyti dėl aplinkybių, kurių Šalys negali kontroliuoti ar negalėjo numatyti sutarties sudarymo metu (*force majeure*).
- 7.4. Šalys susitaria, kad Klientas nesant Operatoriaus kaltės turi teisę nutraukti Sutartį vienašališkai nesikreipiant į teismą įspėjus Operatorių prieš 30 (trisdešimt) kalendorinių dienų.
- 7.5. Vienašalis Sutarties nutraukimas 7.4 punkte numatytu atveju yra laikomas Sutarties nutraukimu dėl Kliento kaltės, ir Operatorius dėl tokio nutraukimo įgyja teisę į patirtų dokumentais pagrįstų tiesioginių nuostolių atlyginimą.
- 7.6. Šalių susitarimu Klientui Operatoriaus savitamos svetainėje, esant techninėms galimybėms, elektroniškai patvirtinus, jog Klientas sutinka su Sutarties sąlygomis, arba pasirašius Sutartį sertifikuotu elektroniniu parašu, laikoma, jog Klientas (Operatoriaus savitarnos svetainėje užregistruotas asmuo) pasirašė Sutartį elektroninėmis ryšių priemonėmis.
- 7.7. Sutartis gali būti keičiama ir papildoma Šalių susitarimu. Sutarties papildymai ir pakeitimai galioja, jeigu jie sudaryti raštu ir patvirtinti Šalių parašais arba, esant techninėms galimybėms, yra sudaryti Sutarties Bendrųjų sąlygų 7.6. punkte nurodyta tvarka.

8. Konfidencialumas

- 8.1. Sutarties sąlygos ir vykdant Sutartį Šalių gauta informacija yra konfidenciali ir viešai neskelbiama be kitos Šalies sutikimo, išskyrus Sutartyje ir Lietuvos Respublikos įstatymų imperatyviai numatytus atvejus.

- 8.2. Šalys susitaria, kad informacijos pateikimas nebus laikomas Bendrųjų sąlygų 8.1 punkto pažeidimu, jeigu informacija pateikiama audito įmonei, kuri pagal sutartį atlieka Šalių veiklos ar finansinės atskaitomybės auditą ir (ar) informacija perduodama bet kurios iš Šalių akcininkui, turinčiam kontrolinį akcijų paketą, ir (ar) su juo susijusioms įmonėms ir jeigu informacijos gavėjas bus įpareigotas laikytis ne mažesnių konfidencialumo įsipareigojimų, nei numatyta Sutartyje.

9. Asmens duomenų apsauga

- 9.1. Operatorius tvarko Kliento asmens duomenis paslaugų teikimo, sutarčių sudarymo ir vykdymo, atsiskaitymo už teikiamas paslaugas, įsiskolinimo valdymo, administravimo ir išieškojimo bei teisės aktuose numatytų Operatoriaus funkcijų bei pareigų vykdymo tikslais.
- 9.2. Operatorius taip pat gali tvarkyti Kliento kontaktinius asmens duomenis tiesioginės rinkodaros tikslais (siūlant vartotojams naujus produktus, paslaugas, taip vykdant vartotojų nuomonės apklausas, siekiant gerinti Operatoriaus paslaugų kokybę, vartotojų patirtį bei vystyti naujas paslaugas ir produktus), kai Klientas yra davęs tam sutikimą.
- 9.3. Klientas susisiekęs su Operatoriumi raštu ir Operatoriui nustačius asmens tapatybę, gali įgyvendinti šias savo asmens duomenų teises:
- 9.3.1. susipažinti su tvarkomais savo asmens duomenimis;
- 9.3.2. reikalauti ištaisyti neteisingus, neišsamius, netikslius savo asmens duomenis;
- 9.3.3. reikalauti sunaikinti asmens duomenis arba sustabdyti, išskyrus saugojimą, asmens duomenų tvarkymo veiksmus, jei tai atliekama pažeidžiant teisės aktų reikalavimus;
- 9.3.4. gauti su savimi susijusius asmens duomenis, kuriuos jis pateikė susistemintu, įprastai naudojamu ir kompiuterio skaitomu formatu;
- 9.3.5. apriboti savo asmens duomenų tvarkymą pagal taikomus teisės aktus, pvz. laikotarpiui, per kurį Klientas įvertins, ar asmuo turi teisę prašyti, kad jo asmens duomenys būtų ištrinti;
- 9.3.6. tuo atveju, kai asmens duomenys yra tvarkomi sutikimo pagrindu – pareikšti nesutikimą tvarkyti asmens duomenis nedarant poveikio sutikimu grindžiamo atšaukimo teisėtumui;
- 9.3.7. pateikti skundą Valstybinei duomenų apsaugos inspekcijai.
- 9.4. Operatorius siekdamas užtikrinti tinkamą Sutarties vykdymą turi teisę perduoti Kliento asmens duomenis Operatoriaus vardu ir (ar) jo nurodymu veikiančioms tretiesiems asmenims teikiančioms Klientų aptarnavimo, programinės įrangos priežiūros, apskaitos, įsiskolinimų administravimo ir kitas paslaugas.
- 9.5. Operatorius tvarko Kliento asmens duomenis ne ilgiau, nei to reikalauja nurodyti duomenų tvarkymo tikslai ar numato taikomi teisės aktai, jeigu juose yra nustatytas ilgesnis duomenų saugojimo terminas.
- 9.6. Aukščiau nurodytais tikslais Operatorius tvarko šiuos Kliento asmens duomenis: vardą, pavardę, asmens kodą arba gimimo datą, adresą, telefono numerį, el. pašto adresą, suvartojimo duomenis, mokėjimų duomenis (mokėtinas sumos, nepadengtus įsiskolinimus, mokėjimų istoriją, kt.) ir kitus Kliento pateiktus duomenis bei kitą su šios Sutarties sudarymu ir vykdymu susijusią informaciją.
- 9.7. Detalesnė informacija apie Kliento asmens duomenų tvarkymą ir susijusias teises viešai skelbiama Operatoriaus internetinėje svetainėje www.eso.lt/privatumas.
- 9.8. Projektuotojas tvarko Kliento asmens duomenis Projektavimo paslaugų teikimo, Projektavimo sutarčių sudarymo ir vykdymo tikslais.
- 9.9. Projektuotojas tvarko Kliento asmens duomenis ne ilgiau, nei to reikalauja nurodyti duomenų tvarkymo tikslai ar numato taikomi teisės aktai, jeigu juose yra nustatytas ilgesnis duomenų saugojimo terminas.
- 9.10. Aukščiau nurodytais tikslais Projektuotojas tvarko šiuos Kliento asmens duomenis: vardą, pavardę, parašą, asmens kodą arba gimimo datą, adresą, telefono numerį, el. pašto adresą, elektros suvartojimo duomenis, mokėjimų duomenis (mokėtinas sumas, nepadengtus įsiskolinimus, mokėjimų istoriją, kt.) ir kitus Kliento pateiktus duomenis bei kitą su Projektavimo sutarties sudarymu ir vykdymu susijusią informaciją.
- 9.11. Klientas yra informuotas, kad jo asmens duomenys (vardas, pavardė, parašas) taps žinomi kitiems sutartį pasirašantiems klientams tuo atveju, jeigu kliento pasirašoma sutartis yra sudaroma dėl bendros klientų grupės Projekto ir tai nebus laikoma šalių konfidencialumo pažeidimu.

10. Baigiamosios nuostatos

- 10.1. Sutartis sudaryta tik Sutarties Šalių naudai ir jokia Sutarties nuostata nebus aiškinama kaip suteikianti kokius nors trečiajam šaliai teisę pareikšti ieškinį ar teistis, ar kaip sukurianti kokias nors kitas prievolės bei atsakomybę trečiųjų šalių atžvilgiu.

- 10.2. Nepavykus ar uždelsus pasinaudoti kokia nors teise ar teisių gynbos priemone pagal Sutartį, tai nebus laikoma atsisakymu nuo tokios teisės ar teisių gynbos priemonės. Tik vienareikšmis raštiškas šalies patvirtinimas apie atsisakymą gali būti traktuojamas kaip atsisakymas nuo tam tikros teisės ar gynbos priemonės.
- 10.3. Sutarties nutraukimas ar laikotarpio pasibaigimas neatleidžia Šalių nuo įsipareigojimų, kurie pagal savo pobūdį turėtų ir toliau išlikti galioje¹. Šalys ir toliau visiškai atsako už visus atsiskaitymo įsipareigojimus, priimtus iki Sutarties nutraukimo ar laikotarpio pasibaigimo.
- 10.4. Visi pranešimai, ataskaitos ir kitas susirašinėjimas, vykdam Sutartį, įteikiami Sutarties šaliai pasirašytinai arba siunčiami paštu ar el. paštu. Jeigu Sutartyje nenurodyta kitaip, raštiški pranešimai laikomi gautais šiais atvejais:
- 10.4.1. jei praėjo 5 (penkios) kalendorinės dienos po to, kai jis buvo išsiųstas registruotu paštu;
- 10.4.2. išsiuntimo el. paštu dieną, o jei tai buvo ne darbo diena – kitą darbo dieną;
- 10.4.3. įteikiant pasirašytinai tą dieną, kai gavėjas gauna savo adresu jam pateiktą informaciją ir pasirašo, kad ją gavo.
- 10.5. Jeigu keičiasi Sutartį pasirašiusių Šalių juridiniai adresai, banko sąskaitų numeriai ir (ar) kiti rekvizitai, tai Šalys privalo apie tai informuoti viena kitą raštu arba paskelbti apie rekvizitų pasikeitimą viešu skelbimu².
- 10.6. Sutarčiai taikoma Lietuvos Respublikos teisė.
- 10.7. Ginčai tarp Šalių vykdam Sutartį sprendžiami derybų keliu. Nepavykus ginčų išspręsti derybų keliu, ginčai sprendžiami Lietuvos Respublikos įstatymų nustatyta tvarka Lietuvos Respublikos teisme.
- 10.8. Sutartis sudaroma Šalims pasirašant vieną Sutarties egzempliorių, kuris grąžinamas Klientui (išskyrus Sutarties Bendrųjų sąlygų 7.6 punkte numatytus atvejus, kai Sutartis sudaroma elektroniniu būdu). Operatorius saugo Šalių pasirašyto ir Klientui grąžinto Sutarties egzemploriaus elektroninę (skenuotą) versiją. Klientui grąžintas Sutarties egzempliorius ir Operatoriaus saugoma tokio egzemploriaus elektroninė (skenuota) versija turi vienodą juridinę galią.

¹ įskaitant, bet neapsiribojant, teisių gynbos priemones, pasižadėjimus kompensuoti, konfidencialumo įsipareigojimus ir ginčų sprendimą.


² Šalis, neįvykdžiusi šių reikalavimų, negali pareikšti pretenzijų ar atsikirtimų, jog kitos šalies veiksmai, atlikti pagal paskutinius jai žinomus rekvizitus, neatitinka Sutarties sąlygų arba jog ji negavo pranešimų, siųstų pagal tuos rekvizitus.

Operatoriaus rekvizitai ir parašai

AB „Energijos skirstymo operatorius“
Pagrindinės buveinės adresas:
Laisvės pr. 10, 04215 Vilnius, Lietuva

Identifikavimo kodas 304151376
Bendrasis AB ESO telefonas: 1852
Kontaktinis elektroninio pašto adresas:
info@eso.lt
Interneto svetainės adresas:
www.eso.lt

AB „Energijos skirstymo operatorius“
Atstovo pareigos:
Tinklų plėtros skyriaus vadovas


(atstovo vardas ir parašas)

Klientas

Esu susipažinęs su Sutarties nuostatomis.
Su Sutarties sąlygomis sutinku.

2024-05-22

(data, vardas ir pavardė, parašas)

Projektuotojas / projektavimo įmonės atstovas


Esu susipažinęs su Sutarties nuostatomis.
Su Sutarties sąlygomis sutinku.

(Prijungimo sąlygų nr., data,

6. DARBŲ KIEKIŲ, MEDŽIAGŲ IR ĮRENGINIŲ POREIKIŲ ŽINIARAŠTIS


10 KV SKIRSTOMŲJŲ KL, VKS MONTAVIMO DARBŲ ŽINIARAŠTIS

Eil. Nr.	Darbų pavadinimas	Žymuo	Mato vnt.	Kiekis	Pastabos
Montavimo darbai					
1.	Tranšėjos kasimas ir užpylimas kabeliams(viso):		m	13	
	Rankiniu būdu;		m	13	
2.	D110 mm vamzdžio paklojimas tranšėjoje		m	13	
3.	Apsauginio surenkamo dėklo surinkimas		m	13	
4.	Signalinės juostos „Dėmesio! Kabelis!“ paklojimas tranšėjoje		m	13	

	UAB ST projektai Neries kr. 16-343, Kaunas	8923_206-00TDP-E	Lapas	Lapų
			7	8

10 KV SKIRSTOMŲJŲ KL, VKS MEDŽIAGŲ ŽINIARAŠTIS

Eil. Nr.	Medžiagos, įrenginiai	Techninė charakteristika	Mato vnt.	Kiekis	Tech. reikalavimų pagal Bendrovės sąrašą Nr.	Papildomi duomenys
Medžiagos						
1.	Atviru būdu žemėje klojamų kabelių apsaugos vamzdžiai d110		m	13	9.3	
2.	Atviru būdu žemėje klojami surenkamas kabelių apsaugos dėklas		m	13	9.4	
3.	Signalinė juosta		m	13	9.2	

	UAB ST projektai Neries kr. 16-343, Kaunas	8923_206-00TDP-E	Lapas	Lapų
			8	8

edgaras@stprojektai.lt

From: [REDACTED]
Sent: [REDACTED]
To: [REDACTED]
Subject: RE: 2023-618-P-1 ESO projekto sprendinių derinimas

From: _____
Sent: Wednesday, May 8, 2024 1:02 PM
To: _____
Cc: _____
Subject: FW: 2023-618-P-1 ESO projekto sprendinių derinimas

CAUTION: This email originated from outside of the organization. Do not click links or open attachments unless you recognize the sender. **Report if suspicious.**

Labą dieną

Patvirtiname, kad projekto sprendinius pagal AB ESO išduotas elektros tinklų ir įrenginių perkėlimo (rekonstravimo) sąlygas Nr. ISK24-38486 deriname.

Sutarties Nr. S-721 "Valstybinės reikšmės krašto kelio Nr. 206 Šilutė-Rusnė ruožo nuo 0,00 iki 0,303 km kapitalinis remontas".

Pagarbiai

Projektų vadovė
Projektų valdymo grupė
Mob.
El.p.: _____

Kauno g. 22-202, LT-03212 Vilnius
www.vialietuva.lt

Via Lietuva



VALSTYBĖS ĮMONĖ REGISTRŲ CENTRAS

Studentų g. 39, 08106 Vilnius, tel. +370 5 268 8262, el. p. info@registrucentras.lt
Duomenys kaupiami ir saugomi Juridinių asmenų registre, kodas 124110246

NEKILNOJAMOJO TURTO REGISTRO DUOMENŲ BAZĖS IŠRAŠAS

2024-05-22 13:50:29

1. Nekilnojamojo turto registre įregistruotas turtas:

Registro Nr.: 44/2149381
Registro tipas: Žemės sklypas
Sudarymo data: 2017-07-19
Šilutė

2. Nekilnojamieji daiktai:

2.1. Žemės sklypas
Šilutė
Unikalus daikto numeris: 4400-4672-2429
Žemės sklypo kadastro numeris ir kadastro vietovės pavadinimas: 8867/0012:101 Šilutės m. k.v.
Daikto pagrindinė naudojimo paskirtis: Kita
Žemės sklypo naudojimo būdas: Bendrojo naudojimo (miestų, miestelių ir kaimų ar savivaldybių bendrojo naudojimo teritorijos)
Žemės sklypo plotas: 1.1166 ha
Užstatyta teritorija: 1.1166 ha
Žemės ūkio naudmenų našumo balas: 32.0
Matavimų tipas: Žemės sklypas suformuotas atliekant kadastrinius matavimus
Vidutinė rinkos vertė: 50100 Eur
Vidutinės rinkos vertės nustatymo data: 2021-12-30
Vidutinės rinkos vertės nustatymo būdas: Masinis vertinimas
Kadastro duomenų nustatymo data: 2021-11-23

3. Daikto priklausiniai iš kito registro: įrašų nėra

4. Nuosavybė:

4.1. Nuosavybės teisė
Savininkas: LIETUVOS RESPUBLIKA, a.k. 111105555
Daiktas: žemės sklypas Nr. 4400-4672-2429, aprašytas p. 2.1.
Įregistravimo pagrindas: 2017-07-05 Nacionalinės žemės tarnybos teritorinio skyriaus vedėjo sprendimas Nr. 17SK-990-(14.17.110.)
2021-12-30 Nacionalinės žemės tarnybos teritorinio skyriaus vedėjo sprendimas Nr. 17SK-2050-(14.17.110 E.)
Įrašas galioja: Nuo 2022-01-04

5. Valstybės ir savivaldybių žemės patikėjimo teisė:

5.1. Valstybinės žemės patikėjimo teisė
Patikėtinis: ŠILUTĖS RAJONO SAVIVALDYBĖ, a.k. 111102445
Daiktas: žemės sklypas Nr. 4400-4672-2429, aprašytas p. 2.1.
Įregistravimo pagrindas: 2021-07-12 Perdavimo - priėmimo aktas Nr. R6-110
2021-12-30 Nacionalinės žemės tarnybos teritorinio skyriaus vedėjo sprendimas Nr. 17SK-2050-(14.17.110 E.)
Įrašas galioja: Nuo 2022-01-04

6. Kitos daiktinės teisės:

6.1. Servitutas - teisė tiesti, aptarnauti, naudoti požemines, antžemines komunikacijas (tarnaujantis)
Daiktas: žemės sklypas Nr. 4400-4672-2429, aprašytas p. 2.1.
Įregistravimo pagrindas: 2017-07-05 Nacionalinės žemės tarnybos teritorinio skyriaus vedėjo sprendimas Nr. 17SK-990-(14.17.110.)
2021-12-30 Nacionalinės žemės tarnybos teritorinio skyriaus vedėjo sprendimas Nr. 17SK-2050-(14.17.110 E.)
Plotas: 1.1166 ha
Įrašas galioja: Nuo 2022-01-04

7. Juridiniai faktai: įrašų nėra

8. Žymos:

8.1. Teritorija, kurioje taikomos SŽNS, neįregistruota Nekilnojamojo turto registre: šilumos perdavimo tinklų apsaugos zonos (III skyrius, dvilyktasis skirsnis)
Daiktas: žemės sklypas Nr. 4400-4672-2429, aprašytas p. 2.1.
Įregistravimo pagrindas: 2021-12-30 Nacionalinės žemės tarnybos teritorinio skyriaus vedėjo sprendimas Nr. 17SK-2050-(14.17.110 E.)
Plotas: 368.00 kv. m
Įrašas galioja: Nuo 2023-01-01

8.2. Teritorija, kurioje taikomos SŽNS, neįregistruota Nekilnojamojo turto registre: gruntinių geodezinių ženklų apsaugos zonos (VII skyrius, šeštasis skirsnis)
Daiktas: žemės sklypas Nr. 4400-4672-2429, aprašytas p. 2.1.
Įregistravimo pagrindas: 2021-12-30 Nacionalinės žemės tarnybos teritorinio skyriaus vedėjo sprendimas Nr. 17SK-2050-(14.17.110 E.)
Plotas: 30.00 kv. m
Įrašas galioja: Nuo 2023-01-01

8.3. Teritorija, kurioje taikomos SŽNS, neįregistruota Nekilnojamojo turto registre: kelių apsaugos zonos (III skyrius, antrasis skirsnis)

Daiktas: žemės sklypas Nr. 4400-4672-2429, aprašytas p. 2.1.
 Įregistravimo pagrindas: 2021-12-30 Nacionalinės žemės tarnybos teritorinio skyriaus vedėjo sprendimas Nr. 17SK-2050-(14.17.110 E.)

Plotas: 742.00 kv. m
 Įrašas galioja: Nuo 2023-01-01

8.4. Teritorija, kurioje taikomos SŽNS, neįregistruota Nekilnojamojo turto registre: kultūros paveldo objektų ir vietovių teritorijos, jų apsaugos zonos (V skyrius, pirmasis skirsnis)

Daiktas: žemės sklypas Nr. 4400-4672-2429, aprašytas p. 2.1.
 Įregistravimo pagrindas: 2021-12-30 Nacionalinės žemės tarnybos teritorinio skyriaus vedėjo sprendimas Nr. 17SK-2050-(14.17.110 E.)

Plotas: 11166.00 kv. m
 Įrašas galioja: Nuo 2023-01-01

8.5. Teritorija, kurioje taikomos SŽNS, neįregistruota Nekilnojamojo turto registre: elektros tinklų apsaugos zonos (III skyrius, ketvirtasis skirsnis)

Daiktas: žemės sklypas Nr. 4400-4672-2429, aprašytas p. 2.1.
 Įregistravimo pagrindas: 2021-12-30 Nacionalinės žemės tarnybos teritorinio skyriaus vedėjo sprendimas Nr. 17SK-2050-(14.17.110 E.)

Plotas: 516.00 kv. m
 Įrašas galioja: Nuo 2023-01-01

8.6. Teritorija, kurioje taikomos SŽNS, neįregistruota Nekilnojamojo turto registre: paviršinių vandens telkinių pakrantės apsaugos juostos (VI skyrius, aštuntasis skirsnis)

Daiktas: žemės sklypas Nr. 4400-4672-2429, aprašytas p. 2.1.
 Įregistravimo pagrindas: 2021-12-30 Nacionalinės žemės tarnybos teritorinio skyriaus vedėjo sprendimas Nr. 17SK-2050-(14.17.110 E.)

Plotas: 2249.00 kv. m
 Įrašas galioja: Nuo 2023-01-01

8.7. Teritorija, kurioje taikomos SŽNS, neįregistruota Nekilnojamojo turto registre: paviršinių vandens telkinių apsaugos zonos (VI skyrius, septintasis skirsnis)

Daiktas: žemės sklypas Nr. 4400-4672-2429, aprašytas p. 2.1.
 Įregistravimo pagrindas: 2021-12-30 Nacionalinės žemės tarnybos teritorinio skyriaus vedėjo sprendimas Nr. 17SK-2050-(14.17.110 E.)

Plotas: 2249.00 kv. m
 Įrašas galioja: Nuo 2023-01-01

8.8. Teritorija, kurioje taikomos SŽNS, neįregistruota Nekilnojamojo turto registre: vandens tiekimo ir nuotekų, paviršinių nuotekų tvarkymo infrastruktūros apsaugos zonos (III skyrius, dešimtas skirsnis)

Daiktas: žemės sklypas Nr. 4400-4672-2429, aprašytas p. 2.1.
 Įregistravimo pagrindas: 2021-12-30 Nacionalinės žemės tarnybos teritorinio skyriaus vedėjo sprendimas Nr. 17SK-2050-(14.17.110 E.)

Plotas: 1133.00 kv. m
 Įrašas galioja: Nuo 2023-01-01

9. Teritorijos, kuriose taikomos SŽNS, įrašytos į NTK kadastro duomenų byloje įrašytų duomenų pagrindu: įrašų nėra

10. Daikto registravimas ir kadastro žymos:

10.1. Kadastrinius matavimus atliko (kadastro žyma)

Daiktas: žemės sklypas Nr. 4400-4672-2429, aprašytas p. 2.1.
 Įregistravimo pagrindas: 2008-09-03 Kvalifikacijos pažymėjimas Nr. 2M-M-587
 2014-07-22 Kvalifikacijos pažymėjimas Nr. 2M-M-2087
 2021-11-23 Nekilnojamojo daikto kadastro duomenų byla
 Įrašas galioja: Nuo 2021-12-30

10.2. Kadastro duomenų tikslinimas (daikto registravimas)
 Daiktas: žemės sklypas Nr. 4400-4672-2429, aprašytas p. 2.1.
 Įregistravimo pagrindas: 2021-11-23 Nekilnojamojo daikto kadastro duomenų byla
 2021-12-30 Nacionalinės žemės tarnybos teritorinio skyriaus vedėjo sprendimas Nr. 17SK-2050-(14.17.110 E.)
 Įrašas galioja: Nuo 2021-12-30

10.3. Suformuotas naujas (daikto registravimas)
 Daiktas: žemės sklypas Nr. 4400-4672-2429, aprašytas p. 2.1.
 Įregistravimo pagrindas: 2017-03-28 Nekilnojamojo daikto kadastro duomenų byla
 2017-07-05 Nacionalinės žemės tarnybos teritorinio skyriaus vedėjo sprendimas Nr. 17SK-990-(14.17.110.)
 Įrašas galioja: Nuo 2017-07-20

11. Duomenys apie įregistruotas teritorijas, kuriose taikomos specialiosios žemės naudojimo sąlygos:

11.1. Teritorijos pavadinimas: Elektros tinklų apsaugos zonos (III skyrius, ketvirtasis skirsnis)
 Teritorijos unikalūs numeris: 100139721
 Įregistravimo pagrindas: Lietuvos Respublikos energetikos ministerija; 2021-11-26 Įsakymas dėl Šilutės elektros tinklų teritorijų plano patvirtinimo Nr. 1-319
 Įregistravimo data: 2021-12-13
 Žemės sklypo plotas, patenkantis į Teritoriją: 95 kv. m, nuo 2023-06-01

11.2. Teritorijos pavadinimas: Elektros tinklų apsaugos zonos (III skyrius, ketvirtasis skirsnis)
 Teritorijos unikalūs numeris: 100141515
 Įregistravimo pagrindas: Lietuvos Respublikos energetikos ministerija; 2021-11-26 Įsakymas dėl Šilutės elektros tinklų teritorijų plano patvirtinimo Nr. 1-319
 Įregistravimo data: 2021-12-13
 Žemės sklypo plotas, patenkantis į Teritoriją: 89 kv. m, nuo 2023-06-01

11.3. Teritorijos pavadinimas: Elektros tinklų apsaugos zonos (III skyrius, ketvirtasis skirsnis)
 Teritorijos unikalūs numeris: 100138852

[registravimo pagrindas: Lietuvos Respublikos energetikos ministerija; 2021-11-26 Įsakymas dėl Šilutės elektros tinklų teritorijų plano patvirtinimo Nr. 1-319

[registravimo data: 2021-12-10

Žemės sklypo plotas, patenkantis į Teritoriją: 11 kv. m, nuo 2023-06-01

11.4.

Teritorijos pavadinimas: **Elektros tinklų apsaugos zonos (III skyrius, ketvirtasis skirsnis)**

Teritorijos unikalus numeris: **100013633**

[registravimo pagrindas: **AB "Energijos skirstymo operatorius"; 2020-10-10 ELEKTROS TINKLŲ IŠKĖLIMAS, TURGAUS AIKŠTĖ, ŠILUTĖ Nr. E2N3039485**

[registravimo data: 2021-01-18

Žemės sklypo plotas, patenkantis į Teritoriją: 72 kv. m, nuo 2023-06-01

11.5.

Teritorijos pavadinimas: **Elektros tinklų apsaugos zonos (III skyrius, ketvirtasis skirsnis)**

Teritorijos unikalus numeris: **100013643**

[registravimo pagrindas: **AB "Energijos skirstymo operatorius"; 2020-10-10 ELEKTROS TINKLŲ IŠKĖLIMAS, TURGAUS AIKŠTĖ, ŠILUTĖ Nr. E2N3039485**

[registravimo data: 2021-01-18

Žemės sklypo plotas, patenkantis į Teritoriją: 115 kv. m, nuo 2023-06-01

11.6.

Teritorijos pavadinimas: **Elektros tinklų apsaugos zonos (III skyrius, ketvirtasis skirsnis)**

Teritorijos unikalus numeris: **100013684**

[registravimo pagrindas: **AB "Energijos skirstymo operatorius"; 2020-10-10 ELEKTROS TINKLŲ IŠKĖLIMAS, TURGAUS AIKŠTĖ, ŠILUTĖ Nr. E2N3039485**

[registravimo data: 2021-01-18

Žemės sklypo plotas, patenkantis į Teritoriją: 118 kv. m, nuo 2023-06-01

12. Registro pastabos ir nuorodos:

Statiniai registro Nr. 44/2678293

13. Kita informacija: įrašų nėra

14. Informacija apie duomenų sandoriui tikslinimą: įrašų nėra

Dokumentą atspausdino



**ŠILUTĖS RAJONO SAVIVALDYBĖS
ADMINISTRACIJA**

UAB „Tyrens Lietuva“

PAKLAUSIMAS DĖL SUTIKIMŲ IR SKLYPŲ PERFORMAVIMO

Šilutės rajono savivaldybės administracija (toliau – Administracija) gavo UAB „Tyrens Lietuva“ paklausimą dėl sutikimų ir sklypų performavimo.

Administracija teikia atsakymus į rašte užduotus klausimus:

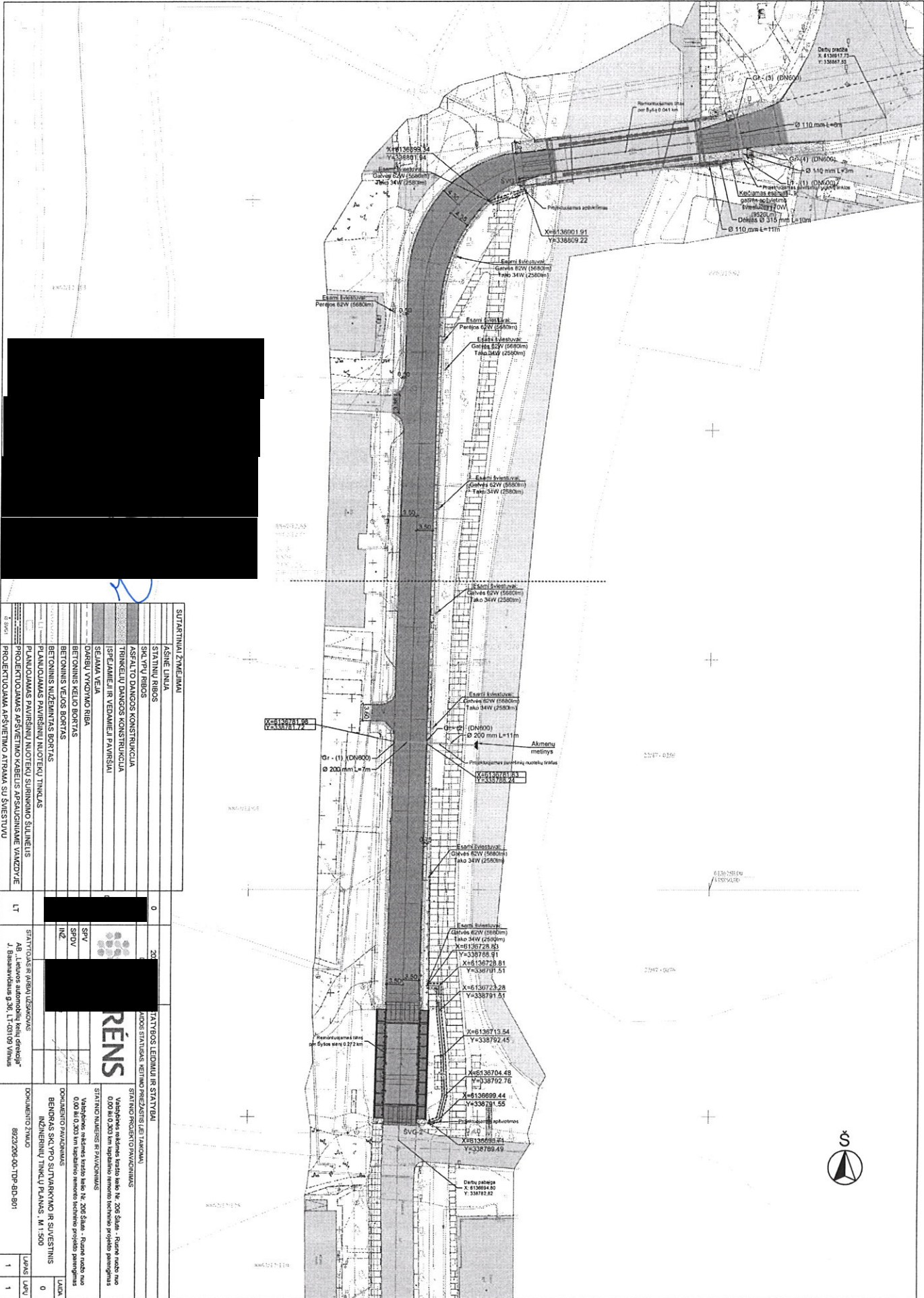
1. Administracija neprieštarautų, kad valstybinės reikšmės krašto kelio Nr. 206 Šilutė–Rusnė ruožo nuo 0,00 iki 0,303 km kapitalinio remonto techniniu darbu projektu būtų projektuojamos konstrukcijos sklypuose, kurie patikėjimo teise priklauso Šilutės rajono savivaldybei.

2. Administracija nesutinka savo lėšomis performuoti sklypų, kuriuose projektuojamos valstybinės reikšmės krašto kelio Nr. 206 Šilutė–Rusnė ruožo nuo 0,00 iki 0,303 km konstrukcijos. Tačiau Administracija neprieštaraus sklypų atidalijimui ir įtraukimui į laisvos valstybinės žemės balansą, kad AB „Lietuvos automobilių kelių direkcija“ (AB „Via Lietuva“) galėtų prisijungti prie kelio sklypo.

Administracijos direktorius

DETALŪS METADUOMENYS

Dokumento sudarytojas (-ai)	Šilutės rajono savivaldybės administracija
Dokumento pavadinimas (antraštė)	Paklausimas dėl sutikimų ir sklypų performavimo
Dokumento registracijos data ir numeris	2024-03-25 Nr. R3-1611
Dokumento gavimo data ir dokumento gavimo registracijos numeris	-
Dokumento adresatas (-ai)	UAB Kelprojektas
Dokumento specifikacijos identifikavimo žymuo	ADOC-V1.0
Parašo paskirtis	Pasirašymas
Parašą sukūrusio asmens vardas, pavardė ir pareigos	
Parašo sukūrimo data ir laikas	2024-03-25 10:06
Parašo formatas	Trumpalaikio galiojimo (XAdES-T)
Laiko žymoje nurodytas laikas	2024-03-25 10:07
Informacija apie sertifikavimo paslaugų teikėją	ADIC CA-A
Sertifikato galiojimo laikas	2023-05-09 11:39 - 2026-05-08 11:39
Parašo paskirtis	Registravimas
Parašą sukūrusio asmens vardas, pavardė ir pareigos	
Parašo sukūrimo data ir laikas	2024-03-25 10:48
Parašo formatas	Einamojo galiojimo (XAdES-EPES)
Laiko žymoje nurodytas laikas	
Informacija apie sertifikavimo paslaugų teikėją	EID-SK 2016
Sertifikato galiojimo laikas	2024-02-02 17:55 - 2027-02-02 17:55
Informacija apie būdus, naudotus metaduomenų vientisumui užtikrinti	-
Pagrindinio dokumento priedų skaičius	0
Pagrindinio dokumento pridedamų dokumentų skaičius	0
Programinės įrangos, kuria naudojantis sudarytas elektroninis dokumentas, pavadinimas	Elpako v.20240213.2
Informacija apie elektroninio dokumento ir elektroninio (-ių) parašo (-ų) tikrinimą (tikrinimo data)	Tikrinant dokumentą nenustatyta jokių klaidų (2024-03-25)
Elektroninio dokumento nuorašo atspausdinimo data ir ją atspausdinęs darbuotojas	
Paieškos nuoroda	-
Papildomi metaduomenys	-



SUTARTINĀTĀS ZĪMĒJUMĀS	
ASINĒ LĪNIJA	0
STĀVĪTU RĪBOS	200
ASFALTA DĀRĀNĀS KONSTRUKCIJA	
TRINĒKĻU DĀRĀNĀS KONSTRUKCIJA	
ISPĒJAMĒJI IR VEDĀMĒJI PĀVIRŠĀI	
SEJAMA VEĻA	
DARBU VYKĻĀDĀMĀ RĪBA	
BETONINIS VEĻĀS BORTĀS	
BETONINIS NĪZĒMĪNĀTS BORTĀS	
PLĀNOJAMĀS PĀVIRŠĪNĀJŪ NILOTĒJŪ TĪNĪKLĀS	
PROJEKTOJAMĀS APŠĒJĒTĪMĀS KĀBELĪS APŠĒJĒTĪMĀS KĀBELĪS	
PROJEKTOJAMĀS APŠĒJĒTĪMĀS KĀBELĪS APŠĒJĒTĪMĀS KĀBELĪS	
PROJEKTOJAMĀS APŠĒJĒTĪMĀS KĀBELĪS APŠĒJĒTĪMĀS KĀBELĪS	

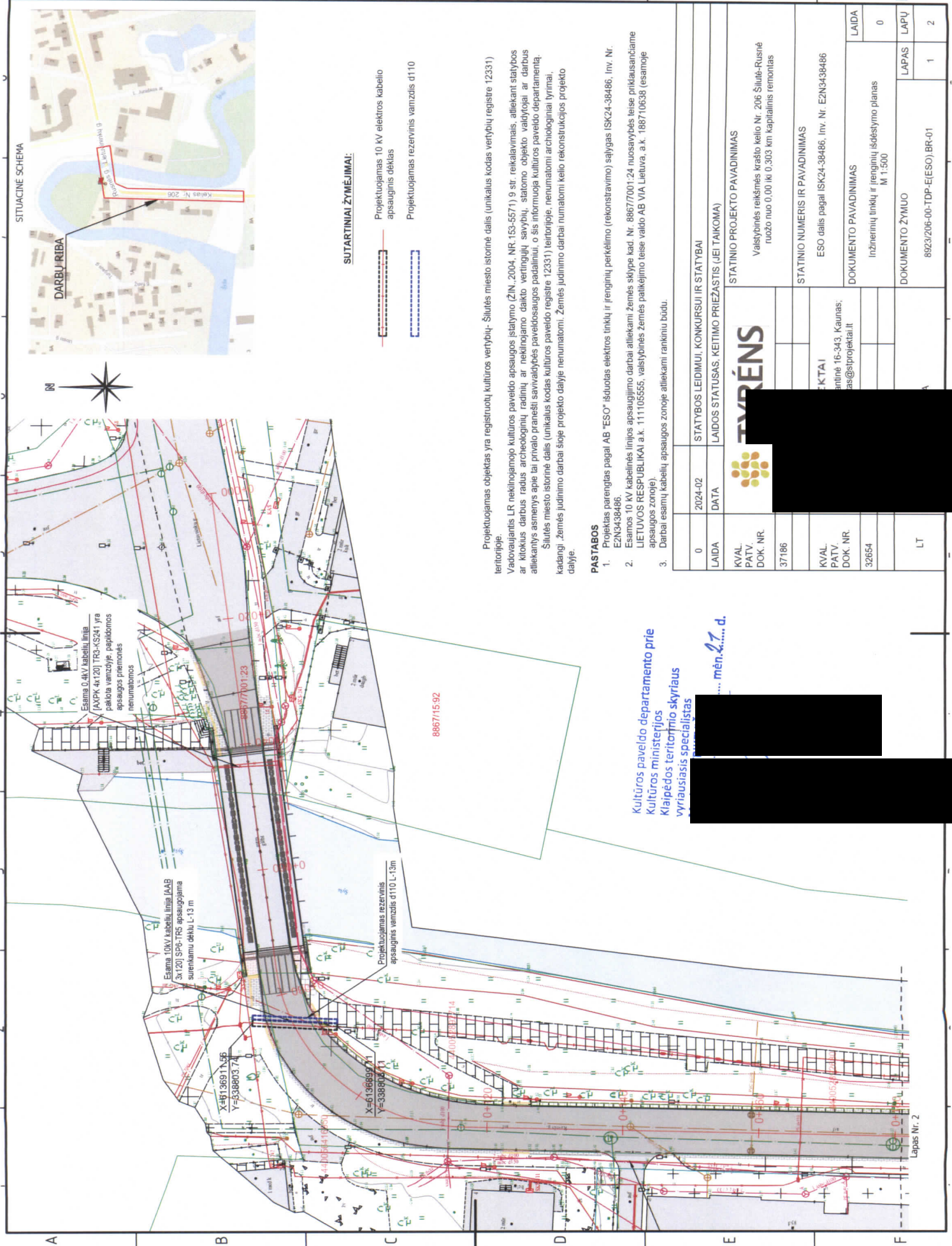
TĀTĪBĒS LĒJĪMŪJŪ IR STĀVĪBĀ	
STĀVĪBĒS LĒJĪMŪJŪ IR STĀVĪBĀ	0
STĀVĪBĒS LĒJĪMŪJŪ IR STĀVĪBĀ	200

RĒNS	
STĀVĪBĒS LĒJĪMŪJŪ IR STĀVĪBĀ	0
STĀVĪBĒS LĒJĪMŪJŪ IR STĀVĪBĀ	200

BĒNDĀS SĀĻĒĒO SĪTĀRĪMĀS IR SĪVĒSTĪNĪS	
BĒNDĀS SĀĻĒĒO SĪTĀRĪMĀS IR SĪVĒSTĪNĪS	0
BĒNDĀS SĀĻĒĒO SĪTĀRĪMĀS IR SĪVĒSTĪNĪS	200


KONKURĒTĪO ZĪMĒJUMĀS	
KONKURĒTĪO ZĪMĒJUMĀS	0
KONKURĒTĪO ZĪMĒJUMĀS	200

LĪMĒS LĒJĪMŪJŪ	
LĪMĒS LĒJĪMŪJŪ	1
LĪMĒS LĒJĪMŪJŪ	1



Kultūros paveldo departamento prie Kultūros ministerijos
Klaipėdos teritorinio skyriaus
vyriausiasis specialistas

..... mėn. 2024 m.



0	2024-02	STATYBOS LEIDIMUI, KONKURSIUI IR STATYBAI
LAIDA	DATA	LAIDOS STATUSAS, KEITIMO PRIEŽASTIS (JEI TAIKOMA)
KVAL. PATV. DOK. NR.	37186	STATINIO PROJEKTO PAVADINIMAS Valstybinės reikšmės krašto kelio Nr. 206 Šilutė-Rusinė ruožo nuo 0,00 iki 0,303 km kapitalinis remontas
KVAL. PATV. DOK. NR.	32654	STATINIO NUMERIS IR PAVADINIMAS ESO dalis pagal ISK24-38486, inv. Nr. EZN3438486
32654		DOKUMENTO PAVADINIMAS Inžinerinių tinklų ir įrenginių išdėstymo planas M 1:500
LT		DOKUMENTO ŽYMUO 8923/206-00-TDP-(ESO)-BR-01

Projekto derinimo lentelė

Investicinis numeris:	E2N3438486
Projekto pavadinimas:	Kabelio apsauga
Objekto adresas:	Rusnės g. -, Šilutė, Šilutės r. sav.
Projektuotojas/Rangovas:	UAB ST Projektai
Projekto numeris:	24-38486
Projekto tipas:	Techninis projektas
Darbų rūšis:	Iškėlimas
Administracinis rajonas:	Šilutė
Regionas:	Klaipėdos

Eil.	Pareigos	Vardas Pavardė	Data	Veiksmas
1	Projektų derinimo vadovas		2024-05-28	Patvirtinta

Projektas patvirtintas: 2024-05-28 08:45

Projekto derinimo lentelė sugeneruota: 2024-05-30 09:29

Projekto derinimo lentelę sugeneravo: